

Ein Sonderheft empfohlen von:

REISE MOBIL Camping, Cars & **caravans** Camper Vans

TRAUMZIELE *für Camper* 2021

FÜR GENIESSER:
SAISON-TRIPS

Wandern, Radeln,
Shoppen von Sommer
bis Winter

13

TOP-REGIONEN

Südtirol
Kärnten, Tirol
Steiermark, Tessin
Bayerisches Thermenland
Oberbayern
Schwäbische Alb
Lüneburger Heide
Deutsche Ostsee
Mecklenburg. Seenplatte
Dänemark
Dänische Ostsee/
Südseeland

Tirol

Urlaub im Herzen
der Alpen mit
Wohnmobil, Wohn-
wagen & Zelt



Deutschland € 8,90
Österreich € 9,80
Schweiz sfr 14,20
BelLux € 10,20
Ital./Span./Port. (cont.) € 12,00



Die schönste Auszeit vom Alltag

Wellness-Campingplätze

Das neue Magazin für
OUTDOOR-URLAUBER ist da!



**NUR
5,90 €**

Jetzt neu am Kiosk oder
bequem online bestellen unter:

www.shop.doldemedien.de

EDITORIAL

ENTSCHLEUNIGEN AUF DEN EIGENEN VIER RÄDERN

Seit das Coronavirus auch die Reisewelt im Griff hat, ist Campen so begehrt wie nie zuvor: Menschen sehnen sich auch und gerade in stressigen Zeiten nach Urlaub, und Campingplätze versprechen ein Maß an Sicherheit, Distanz und Entspannung vom Alltag, das keine andere Urlaubsform bieten kann. Die Vorteile von Camping und Caravaning sind angesichts der weltweiten Pandemie offensichtlich: Abstände können besser eingehalten, die Urlaubsrouten kurzfristiger angepasst werden. Und an der frischen Luft ist das Infektionsrisiko laut Einschätzungen von Experten geringer.

Viele Menschen haben 2020 deshalb Alternativen zu ihrem bisherigen Urlaub gesucht und beschlossen: Lasst uns campen! Das Unterwegssein und die Bewegungsfreiheit stehen dabei im Mittelpunkt. Es gibt aber noch einen anderen Grund für den Freiluftreise-Boom: die gestiegene Qualität der Campingplätze. Die Betreiber haben immer weiter an ihren Angeboten gearbeitet und sie passgenau auf Zielgruppen zugeschnitten – vom familiären Landcamping-Ambiente bis zum Wellness-Resort für Paare mit allen Wohltaten, die wir brauchen, um Entschleunigung zu finden.

Corona wird nicht ewig über uns regieren. Die Zulassung eines Impfstoffs gegen das Virus ist zum Glück inzwischen absehbar und damit auch der Zugang zu einem geregelten Leben. Ich bin guter Dinge und Sie hoffentlich auch.

Sie halten die zweite Ausgabe von „Traumziele für Camper“ in Ihren Händen. Dieses Magazin stellt klassische Camping-Dorados vor – 13 Regionen mit mehr als 40 Campingplätzen. Schwerpunktthema ist diesmal Tirol, das mit traumhaften Landschaften, Sehenswürdigkeiten, Aktivitäten und kulinarischen Genüssen zum Entdecken einlädt. Wir empfehlen Camping-Resorts, die über großzügige Spa-Bereiche verfügen. Außerdem bündelt „Traumziele für Camper“ touristische Highlights – Tipps für Trips – aus den einzelnen Regionen. Viel Spaß bei der Lektüre und bleiben Sie gesund.

Herzlichst

Rainer Schneekloth
Redaktionsleiter



„Caravaning trifft den Nerv der Zeit – gerade jetzt, wo Abstand halten angesagt ist.“



36

Die Achensee-Region ist mit 50 verschiedenen Sportarten die Aktiv-Region schlechthin.



24

Mountainbiken und Radeln ist nicht nur auf der Hohen Salve angesagt, sondern in ganz Tirol.



102

Wandern, Radeln und Campen in Bad Urach auf der Schwäbischen Alb.



6

Camping Tirol stellt 70 Campingplätze vor.



84

Das Tessin in der Schweiz ist ein klassisches Campingland.



70

Thermen- und Vulkanland in der Steiermark: 9 Camps in der Nähe von Thermalbädern.

INHALT



TIPPS FÜR TRIPS

- mit Wohnmobil & Wohnwagen
- in Zelten, Chalets & Lodges

3 Editorial

ÖSTERREICH

Tirol

- 6 Das Herz der Alpen
- 10 Tiroler Oberland: Im Tal der 1.000 Möglichkeiten
- 12 Tiroler Unterland: Historische Vergangenheit
- 14 Innsbruck & Umgebung: Schatzkammer der Alpen
- 16 Osttirol: Unvergessliche Naturerlebnisse
- 18 Auf einen Blick – Campingplätze in Tirol
- 20 Camping Ötztal Längenfeld: Modernes Juwel
- 22 **Tipps für Trips:** Best of Ötztal
- 24 Hohe Salve: Die Vielfalt erleben
- 28 **Tipps für Trips:** Best of Hohe Salve
- 30 Eurocamp Wilder Kaiser, Kössen: Schöne Aussichten
- 32 Camping Seespitz, Walchsee: Insel der Erholung
- 33 Terrassencamping Süd-See, Walchsee: Ruhig gelegen
- 34 **Tipps für Trips:** Best of Kaiserwinkl
- 36 Achensee: Im Wasser und an Land
- 40 Alpen Caravan Park Achensee, Achenkirch: An den See geschmiegt
- 42 Seecamping Wimmer, Maurach: Die kleine Karibik
- 44 Camping Karwendel, Maurach: Zum Wohl der Camper
- 46 **Tipps für Trips:** Best of Achensee
- 48 Camping Seeblick Toni, Kramsach: Logenplatz am See
- 50 SeenCamping Stadlerhof, Kramsach: Oase der Entspannung
- 51 Camping Seehof, Kramsach: Von der Bergwelt umringt
- 52 Best of Alpbachtal
- 54 Zillertal: Eintauchen in die Wunder der Natur
- 56 Camping Auenfeld, Aschau: Wo Ferienträume wahr werden
- 58 Natürlich Hell, Fügen: Gastgeber mit grünem Gewissen
- 60 Campingdorf Hofer, Zell am Ziller: Harmonische Welt
- 62 Camping Mayrhofen, Mayrhofen: Die große Freiheit
- 62 Camping Hochzillertal, Kaltenbach: Zentral gelegen
- 63 **Tipps für Trips:** Best of Zillertal
- 64 Innsbruck: Flanieren und genießen
- 68 **Tipps für Trips:** Best of Innsbruck

Steiermark

- 70 Steiermark: Wohlfühl-Erlebnis
- 74 **Tipps für Trips:** Best of Steiermark

Kärnten

- 76 Kärnten: Zwischen Bergen und Badeseen
- 78 Seecamping Berghof, Villach: Ein schönes Fleckchen Erde
- 80 Camping Bad Ossiacher See, Annenheim: Entspannt genießen
- 82 **Tipps für Trips:** Best of Ossiacher See

SCHWEIZ

Tessin

- 84 Tessin: Exotik liegt so nah
- 86 Campofelice Camping Village: Wohnen mit Seeblick
- 88 **Tipps für Trips:** Best of Tessin

ITALIEN

Südtirol

- 90 Caravanpark Sexten: Komfort am Puls der Natur
- 92 **Tipps für Trips:** Best of Sexten

DEUTSCHLAND

Niederbayern

- 94 Vital CAMP Bayerbach: Camping für alle Generationen
- 96 Camping Arterhof, Bad Birnbach: Wellness für alle Sinne
- 97 **Tipps für Trips:** Best of Niederbayern

Oberbayern

- 98 Alpen-Caravanpark Tennsee, Krün: Postkarten-Panorama
- 100 Camping-Resort Allweglehen, Berchtesgaden: Berge so nah
- 102 **Tipps für Trips:** Best of Oberbayern

Schwäbische Alb

- 102 Bad Urach: Faszinierende Ausblicke
- 106 **Tipps für Trips:** Best of Bad Urach

Lüneburger Heide

- 108 Südsee-Camp, Wietzenhof: Sandstrand und Südsee-Wellen
- 110 **Tipps für Trips:** Best of Lüneburger Heide

Mecklenburgische Seenplatte

- 112 Ferienpark Havelberge, Userin: Ab ins Abenteuerland
- 114 **Tipps für Trips:** Best of Mecklenburgische Seenplatte

Zingst

- 116 Camping am Freesenbruch: Bodden, Meer & lecker Essen
- 118 **Tipps für Trips:** Best of Zingst

Fehmarn

- 120 Ferienpark Wulfener Hals: Urlaub auf hohem Niveau
- 122 **Tipps für Trips:** Best of Fehmarn

DÄNEMARK

- 124 Dänemark: Zwischen den Meeren

Møn

- 126 Møns Klint Resort: Zurück zur Natur
- 128 **Tipps für Trips:** Best of Møn

130 Impressum






Tirol Das Herz der Alpen



Wer nach Tirol kommt, erlebt ein Land, dessen majestätische Bergwelt einen sofort verzaubert. Es ermöglicht nicht nur zahlreiche Aktivitäten, auch die Campingplätze bieten ihren Gästen ein vielfältiges Angebot. Zu jeder Jahreszeit.





*Das Besondere an Tirol
ist die Kombination aus
Tälern und Bergen*



Die Aktivitäten sind vielfältig: Radfahren, Abenteuer erleben beim Bunjee-Jumping, Winterspaß beim alpinen Skifahren und Langlaufen, Wandern zu jeder Jahreszeit.



Camping in Tirol ist nicht nur in lauen Sommermonaten zu empfehlen, Camping ist in Tirol das ganze Jahr über möglich.

Egal ob die Reise mit dem Zelt, Wohnwagen oder Wohnmobil nach Tirol führt – eines ist garantiert – wer Camping im „Herzen der Alpen“ macht, findet neben kleinen, ursprünglichen Anlagen viele mit umfangreichen Wellness-, Sport- und Familienangeboten. In Sachen Erlebnisprogramm stellen sie sogar manche große Hotels in den Schatten. Eines haben sie aber alle gemeinsam: die herzlich warme Tiroler Gastfreundschaft, die bei der Ankunft auf den Plätzen beginnt und bei allen Begegnungen und Urlaubsaktivitäten ihre Fortsetzung findet.

TIROL ERLEBEN

Auf der Webseite von www.campingtirol.at, einer Werbegemeinschaft, die in Zusammenarbeit mit der Wirtschaftskammer Tirol die Herausgabe dieses regionalen „Campingführers“ ermöglicht, sind 70 Tiroler Campingplätze gelistet. Sie sind nach Regionen gegliedert – Tiroler Oberland, Innsbruck & Umgebung, Tiroler Unterland und Osttirol.

Bruno Zoller, Obmann der Werbegemeinschaft Camping Tirol, meint: „Camping in Tirol ist nicht nur an lauen Sommertagen



Fotos: Innsbruck Tourismus, Tirol Werbung

zu empfehlen, Camping ist in Tirol das ganze Jahr über möglich.“

Das Besondere am Camping in Tirol ist natürlich die Kombination aus Tälern und Bergen. Urlauber verbringen ihre Zeit auf einem gemütlichen Campingplatz, der von schroffen Granitfelsen und saftigen Almwiesen eingerahmt ist. Entsprechend bieten sich Ausflüge in die Höhenlagen geradezu an. Zudem locken Nationalparks zu einem aktiven Urlaub. Darüber hinaus kann man in Städten wie Innsbruck, Kitzbühel und Kufstein reichlich Kultur erleben.

Von Deutschland aus ist Tirol schnell und einfach zu erreichen. Das Bundesland liegt im Westen von Österreich und grenzt unmittelbar an Bayern. Von Norden her überquert man die Grenze bei Garmisch-Partenkirchen, wo die Zugspitze als höchster Berg Deutschlands zu einem Zwischenstopp verlockt. Alternativ ist die Anreise über den Tegernsee und Rosenheim eine Variante.

INFO

Camping Tirol, www.campingtirol.at

Tiroler Oberland IM TAL DER 1.000 MÖGLICHKEITEN

Die Dreiländer-Region bietet schier endlose Gelegenheiten für sportliche Bergabenteuer, lustige Familienaktivitäten, laue Konzertabende und naturnahes Camping. Also rein ins Urlaubsvergnügen.



Die letzten Fleckchen Schnee schmelzen in der Sonne dahin. Die ersten grünen Gräser spitzen aus der Erde, und bunte Alpenblümchen bringen wieder frische Farbe in die Berglandschaft. Der Frühling ist ohne Zweifel eine der schönsten Zeiten, um das Tiroler Oberland zu besuchen.

Wo noch vor Kurzem Skifahrer, Winterwanderer und Langläufer ihre Spuren im Schnee gezogen haben, wirft die Natur jetzt ihr Winterkleid ab und sprüht vor frischer Energie.

Top-Tipp im Frühling: Pfundser Tschey. Violette und weiße Krokusse soweit das Auge reicht – wer diesen unvergleichlichen Anblick einmal erlebt hat, der kennt den wahren Zauber des alpinen Frühlings. Etwa 400 Meter oberhalb von Pfunds gelegen, verwandelt sich das Hochtal jedes Jahr in ein blühendes Naturschauspiel, das sich kein Wanderfan entgehen lassen sollte.

HÜTTEN, SCHLUCHTEN, WASSERFÄLLE

Ob passionierter Bergfex, Hobbybergsteiger oder Wanderfan: Bei mehr als 300 Kilometern an markierten Wander- und Bergwegen wird jeder Bergliebhaber fündig. Dazu noch urige Hütten, malerische Almen, spektakuläre Schluchten und tosende Wasserfälle.

Via Claudia Augusta – vom Gipfel bis zum Meer: Für alle, denen ein Tag Wandern noch lange nicht genug ist, hält das Tiroler Oberland ein besonderes Highlight bereit. Schließlich verläuft die bekannte Fernwanderoute Via Claudia Augusta, die vom

deutschen Donauwörth bis nach Venedig führt, genau durchs schöne Tiroler Oberland. In den letzten Jahren wurde der atemberaubende Weg entlang der Römerstraße aufwendig saniert und beschildert – ungetrübtes Weitwandervergnügen ist somit garantiert.

Alle, die im Urlaub gern in die Pedale treten, finden in unmittelbarer Nähe zur 3-Länder-Rad & Bike Arena rund um den Reschenpass ein wahres Dorado. Ob mit dem Mountainbike unterwegs zu den Gipfeln oder mit dem Rennrad auf der Kaunertaler Gletscherstraße, oder lieber doch gemütlich per E-Bike auf dem Via Claudia Augusta & Innradweg – das Tiroler Oberland ist geradezu ideal, um sich dort in den Sattel zu schwingen.

Tipp gegen Muskelkater: 15.000 der 32.000 Höhenmeter lassen sich ganz bequem mit einer der 22 Bergbahnen bewältigen.

Auch wenn sich ein Urlaub im Tiroler Oberland ausschließlich auf den herrlichen Wander- und Radwegen der Region verbringen ließe – diese Urlaubsdestination kann noch mehr. Sich beim Canyoning, Raften oder Klettern einen Adrenalin-Kick holen? Beim Nordic Walken Energie tanken? Die Region hoch zu Ross oder von oben mit dem Paragleiter erkunden? Nur zu. Sölden gibt mit dem SkiWeltcup-Opening jedes Jahr den Auftakt zur Wintersaison. Gleich sechs Top-Skigebiete liegen in der Wintersportregion Tiroler Oberland praktisch direkt vor der Caravantür.

Auch abseits der Piste gibt es jede Menge zu Erleben. Man entdeckt die Region bei einer geführten Winterwanderung (beispielsweise eine Schneeschuhwanderung im Pitztal zum höchst gelegenen Café Österreichs), bei einer Skitour auf einen Gipfel, beim Eislaufen mit der Familie, bei einer lustigen Rodelpartie, auf den best präparierten Langlaufloipen.

Bei so viel Sport und Natur darf natürlich auch die Kultur nicht zu kurz kommen. Auf der Festung Altfinstermünz Geschichte hautnah erleben oder die zauberhaften Gemäuer von Schloss Siegmundsried entdecken. Oder wie wäre es damit, im Museum Serfauser Lauer in die bäuerliche Lebenswelt einzutauchen? Und was wäre ein schönerer Ort, um eine laue Sommernacht zu verbringen, als das Sommernachtsfest in Pfunds? Den Klängen der Musikkapelle lauschen und sich von den traditionellen Feierlichkeiten verzaubern lassen.



Liebe geht durch den Magen. Die typische Kochkunst setzt auf vollen Geschmack und heimische Zutaten.




*Das Tiroler
Oberland bietet
viele Möglichkeiten
für sportliche
Aktivitäten*



Ob zünftig auf der Hütte oder im erlesenen Weinkeller eines
Campingplatzes - jedem Tierchen sein Plaisierchen.

TOURIST-INFO

**Tourismusverband
Tiroler Oberland,**
Tiroler Oberland
Tourismus,
Kirchplatz 48, A-6531
Ried im Oberinntal,
Tel.: 0043-5022/5100,
www.tiroler-oberland.de



*Das Tiroler Unterland
war früher ein wichtiges
Handelszentrum*



Fotos: Tirol Werbung



HISTORISCHE VERGANGENHEIT

Das Tiroler Unterland erstreckt sich entlang des Inns und seinen Seitentälern bis Mayrhofen, Kitzbühel und St. Johann. Sie steht für unverwechselbare Natur und zahlreiche Kulturdenkmäler.



Im Tiroler Unterland befinden sich einige der bedeutendsten und ältesten Städte Tirols: Schwaz, das durch den Silberbergbau reich wurde, Rattenberg, das kleinste Städtchen Österreichs und Kufstein als Wächter am Eingang zu Tirol. Dazu findet man hier große alpine Wintersportzentren wie das Zillertal oder Kitzbühel, am Walchensee ein ideales Gebiet für den Langlauf, mit dem Wilden

Kaiser ein Kletterparadies und den größten See des Landes, den Achensee.

Die Region Tiroler Unterland erstreckt sich entlang des Inns und seinen Seitentälern bis Mayrhofen, Kitzbühel und St. Johann. Sie ist bekannt für ihre unverwechselbare Natur und ihre zahlreichen Kulturdenkmäler. Das Gebiet wurde schon in der Frühzeit von wichtigen Handelsrouten durchzogen.

An der Grenze zu Deutschland überragt die Festung Kufstein hoch das Tal. Einige bedeutende Orte und Städte liegen direkt am Inn. Hall, Schwaz und Rattenberg präsentieren sich mit ihren malerischen historischen Altstädten. Die Burgen Lichtenwerth und Rattenberg, das Augustiner-Kloster, Schloss Matzen, die Burgruine Kropfsberg, die Schlösser Friendsberg, Tratzberg, Friedberg, Aschach, Sigmundslust und das Jagdschloss Thurneck zeugen von der reichen historischen Vergangenheit der Region.

Auslöser dieser besonderen Bedeutung waren die Bergwerke, insbesondere der Silberbergbau rund um Schwaz. Heute dominieren die unterschiedlichsten Ausprägungen des Tourismus die wirtschaftliche Entwicklung des Tiroler Unterlands. Im Sommer locken die Berglandschaften Zehntausende zu

ausgedehnten Wanderungen und spektakulären Klettertouren. Im Winter ziehen die hervorragend präparierten Skipisten vor allem im Zillertal und rund um Kitzbühel Touristen aus ganz Europa an.

DIE ÄLTESTEN STÄDTE TIROLS

Dieses "aktivste Tal der Welt" besuchen außerdem weit über sechs Millionen Gäste jährlich. 177 Skilifte erschließen 620 Kilometer Pisten - was die Ausmaße des Wintertourismus verdeutlicht. Skigebiete wie Zillertalarena, Zillertal 3.000, Mayrhofen und Hintertuxer Gletscher (Sommerski) sind durch moderne Aufstiegs- und Beschneiungsanlagen erschlossen, besitzen Parkhäuser für Tausende Pkw oder sorgen mit der steilsten Piste Österreichs für Nervenkitzel. Viele Gäste steuern auch die Ski Welt Wilder Kaiser-Brixental an, das Hahnenkammrennen in Kitzbühel hat mythischen Charakter. Gemütlicher geht es im Alpbachtal, der Wildschönau oder am Achensee zu, auch im Sommer. Unvergleichlich bleiben für echte Alpinisten und Naturliebhaber die Bergregionen der Ruhegebiete, die man von den Hütten oder dem naturbewussten Bergsteigerdorf Ginzling aus erkundet. Wohlbefinden verschaffen Bad Häring (erster Kurort Tirols), das Mineralheilbad Mehrn oder die Erlebnistherme Zillertal.

Die Gemeinde Wattens im Tiroler Unterland ist Stammsitz des Kristallunternehmens Swarovski. Einen großen wirtschaftlichen Aufschwung erfuhr Wattens, als sich der Glasschleifer Daniel Swarovski aus Böhmen hier niederließ. Er gründete 1895 das Kristallunternehmen Swarovski. Im Jahre 1995 wurden dann die Kristallwelten vom österreichischen Künstler André Heller anlässlich des 100-jährigen Jubiläums umgesetzt und sind heute eines der beliebtesten Ausflugsziele Österreichs.

TOURIST-INFO

Tirol Werbung, Maria-Theresien-Straße 55,
6020 Innsbruck, Tel.: 0043-512/5330-0 www.tirol.at

Blick auf die eingezirkelte Tiroler Bergwelt. Bild links: Das Innertal bei Nacht. Bild oben: Die Kristallwelten von Swarovski.



Innsbruck & Umgebung

SCHATZKAMMER DER ALPEN



Die Ferienregion gilt mit ihrer Olympia SkiWorld Innsbruck und den 250 Kilometer Pisten als eine der größten Ski- und Wintersportregionen Österreichs. Sommerfrischler hingegen finden in der intakten Natur rund um Innsbruck jede Menge Möglichkeiten.

Das Einzigartige an Innsbruck ist die einmalige Kombination aus Stadt und Bergen: Die Metropole liegt mitten in den Alpen und vereint so perfekt Städtetrip mit Wanderurlaub, Kultur mit Natur und Shopping mit Outdoor-Aktivitäten. So gelangt man von der historischen Innsbrucker Altstadt mit der Hungerburg- und der Nordkettenbahn innerhalb von einer halben Stunde auf die Seegrube. Hier warten unter anderem ein Panorama-Rundwanderweg, eine Kletterarena mit 40 Touren und der Nordkette Singletrail für Mountainbiker. Diese Verbindung aus Großstadt und Bergen gibt es so nirgendwo sonst in den Alpen.

Neben vielfältigen kulturellen Highlights bietet ein Urlaub in und um Innsbruck-Besuchern die Vielfalt der gesamten Region. Neben der Stadt selbst gehören zur Region Innsbruck viele kleinere, hübsche Orte in beeindruckender Landschaft, darunter

das Sellraintal, das Kühtai und das Sonnenplateau Mieming, wo der Sommer in Tirol besonders lang ist.

Mit dem Fahrrad kann man ganz gemütlich am Inn entlangradeln und die nahe gelegenen Dörfer des Inntals entdecken. Wer etwas mehr Anstrengung sucht, der ist mit dem Mountainbike in den umgebenden Bergen gut aufgehoben. 115 km Mountainbike-Strecken sind in der Region beschildert, ein Highlight ist der Bikepark Innsbruck mit zahlreichen Trails.

Eine spannende Tour für Kletterer ist zum Beispiel der "Kaiser Max-Klettersteig" an der Martinswand in der Marktgemeinde Zirl. Auch das Klettergebiet der nahe gelegenen Ehnbachklamm bietet ein atemberaubendes Naturerlebnis.

Die Bergwelt Innsbrucks ist aber auch eine Sportwelt für Wanderer mit 1.220 Kilometer Wegen: Mit den Nordketten-Bergbahnen geht es zunächst ohne Kraftanstrengung von Innsbruck



Neben kulturrellen Highlights bietet ein Urlaub in und um Innsbruck die gesamte Vielfalt der Region



Fotos: Tirol Werbung, Ferienparadies Natterer See

hinauf in den südlichen Teil des Karwendelgebirges. Dort kann man dann entweder die gemütlichen Rundwege mit nur wenigen Höhenunterschieden wählen oder aber auch zu mehrstündigen Profitouren aufbrechen.

NATUR UND SHOPPING

Auch der Patscherkofel im Süden von Innsbruck mit seinem Zirbenweg ist ein beliebtes Wanderparadies. Darüber hinaus lässt sich auf dem "Naturlehrpfad Patscherkofel" mit seinem Gebirgspflanzen-Schaugarten des Alpenvereins ein überraschender Eindruck vom Artenreichtum der Gebirgsflora gewinnen. Wer hoch hinaus will: Die Orte Sellrain, St. Sigmund und Gries gehören zu Österreichs Bergsteigerdörfern und bieten einen ursprünglichen Flair. Ein besonderes Programm sind


die geführten Wanderungen, die im Sommer von Montag bis Freitag kostenlos angeboten werden. Badesportbegeisterte finden in der Region auch ein kühlendes Nass. Neben zahlreichen Frei- und Hallenbädern gibt es einige Seen: So bieten beispielsweise der Natterer See, der Lanser See, der Mieminger Badensee sowie der Badensee in der Rossau eine erfrischende Abkühlung an heißen Tagen.

Wenn die Landschaft weiß bedeckt ist, schnallt sich der Besucher auf die Skier oder das Board. Dann bietet beispielsweise die Olympia SkiWorld mit neun Skigebieten weltmeisterliche Pisten und Wintersportmöglichkeiten. Der Stubaier Gletscher, immerhin das größte Gletscherskigebiet im Alpenstaat, und Kühtai, das am höchsten gelegene Skigebiet Österreichs, sind neben der längsten Skiabfahrt Tirols mit über 15 Kilometer zwei weitere Superlative, die Wintersportfans begeistern.

Die Bergiselschanze ist eine berühmte Skisprungschanze. Das Goldene Dachl ist das Wahrzeichen der Tiroler Hauptstadt (links).

TOURIST-INFO

Innsbruck Tourismus, Burggraben 3, A-6021 Innsbruck, Tel.: 0043-512/59850, www.innsbruck-tourismus.at



Osttirol hat die höchsten Gipfel – 266 Dreitausender



Fotos: Tirol Werbung



Holzbildhauer haben eine lange Tradition in Osttirol. Die bizarren Gipfel der Lienzer Dolomiten genießen Kultstatus. Sportlich unterwegs – vom Wanderer bis zu den Sommerrodlern.

Osttirol

UNVERGESSLICHE NATURERLEBNISSE



Großglockner, Großvenediger und Co: Es sind die höchsten des Landes, die Osttirol zum Dach Österreichs machen. Die Exklave von Tirol erstreckt sich zwischen den Hohen Tauern und Lienzer Dolomiten.

Osttirol ist anders. Authentischer, ursprünglich, echter, reduzierter. Und zwar reduziert auf das, was es wirklich braucht. Berge. Osttirol ist das Berg-Tirol.

Der Großglockner, mit 3.798 Metern Höhe der höchste Gipfel Österreichs, ist der Platzhirsch. Kein Gipfel ist so berühmt und so begehrt. Dabei ist er nur einer unter 266 Dreitausendern, die Osttirol zu bieten hat. Auf die Frage, wo man in Osttirol bergsteigen kann, gibt es nur eine Antwort: überall. Wer hier

berühmte Touren sucht, wird leicht fündig. Der Großvenediger über dem Innergschlöss ist ein anderer Klassiker. Die bizarren Gipfel der Lienzer Dolomiten genießen ebenfalls Kultstatus, genau wie die Gipfel am Karnischen Kamm und in den Villgrater Bergen. Doch Osttirol hat nicht nur namhafte Gipfel. Der Nationalpark Hohe Tauern ist ein Garant für unversehrte Naturlandschaften, für eine sanfte Annäherung an unvergessliche Naturerlebnisse.

Die heimischen Berg- und Skiführer sind kompetente und zuverlässige Partner auf der Suche zum individuellen Gipfelglück. Mit ihrer Hilfe lassen sich verborgene Schönheiten entdecken und Traumtouren erleben – Erinnerungen für ein ganzes Bergsteigerleben.

Osttirol, das sich von den schroffen Felsen der Hohen Tauern bis in die Lienzer Dolomiten als Exklave des Bundeslandes Tirols erstreckt,

hat 33 Gemeinden, die sich zu einem großen Teil auf der Sonnenseite der Alpen befinden. Vor allem in der Bezirkshauptstadt Lienz spürt man das südliche Flair, nicht zuletzt wegen der Palmen, die allerorten einen Hauch tropischen Sommers versprühen. Die schöne Altstadt mit der Liebburg, den vielen kleinen

Cafés und Geschäften bietet eine willkommene Abwechslung zu Wandertagen, Mountainbiketouren und der winterlichen Skigaudi im Großglockner Resort Kals-Matrei oder dem Skizentrum Sillian.

Osttirol ist in jeder Jahreszeit attraktiv. Aus diesem Grund bietet die Region auch ein buntes Potpourri an Möglichkeiten an.

UNTERWEGS MIT DEM RANGER

Kinder lieben Abenteuer und verabscheuen Langeweile. Was liegt also näher als eine Tour mit dem Nationalpark Ranger des Nationalparks Hohen Tauern, um dort interessantes über die Alpenbewohner zu erfahren? Unter fachkundiger Anleitung natürlich. Oder gar Gold waschen im Wonky-Tonky-Fluss? Auch Eishöhlen warten darauf, von den kleinen Wichteln – so werden Kinder in Osttirol bezeichnet, entdeckt und vor allem erforscht zu werden. Berge für Zwerge lautet die Devise.

Wenige Kilometer östlich, in Dölsach, stößt man auf das sehenswerte Museum Aguntum, benannt nach der einzigen Römerstadt, die es auf Tiroler Gebiet je gab. Ihre Freilegung beschäftigt seit vielen Jahren die Archäologen. Einige sehr ursprünglich gebliebene Regionen wie das Defereggental, dessen Almrosenblüte alljährlich die Wanderer betört, und das Villgratental, wo Naturliebhaber in der stillen Abgeschiedenheit ihre Ruhe finden, sind noch immer wahre Geheimtipps.



TOURIST-INFO

Osttirol Information, Mühlgasse 11, A-9900 Lienz,
Tel.: 0043-5021-2212, www.osttirol.com

**Raue Schönheit mit
wilder Romantik –
Osttirol begeistert
mit seiner nahezu
unberührten
Landschaft, der
Ruhe und Erholung
abseits der Massen.**



Camps in Tirol HERZLICH WILLKOMMEN

Der Campingführer Campingtirol.at vereint 70 Tiroler Campingplätze – vom kleinen ursprünglichen Platz bis zur noblen Fünf-Sterne-Anlage. Trotz dieser unterschiedlichen Strukturen, haben sie doch eines gemeinsam – die Tiroler Gastlichkeit.

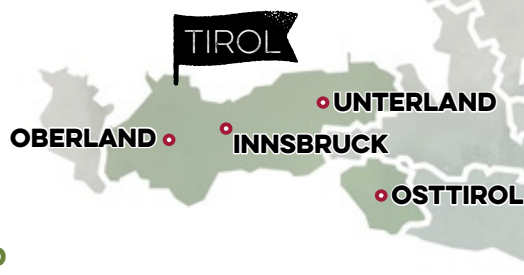


Foto: Tirol Werbung, Innsbruck Tourismus

CAMPS IM TIROLER OBERLAND

Lechcamping Spirkenhof, A-6600 Ehenbichl,
www.lechcamping-spirkenhof.business.site

ArlbergLife **Camping**, A-6574 Pettneu
am Arlberg, www.arlberg-panoramacamping.at

Camping Arlberg am Wellnesspark,
A-6574 Pettneu am Arlberg,
www.camping-arlberg.at

Alpencamping Nauders, A-6543 Nauders,
www.camping-nauders.com

Camping Via Claudiasee, A-6542 Pfunds,
www.camping-pfunds.at

Camping Alpenwelt, A- 6675 Tannheim,
www.tannheimertal-camping.com

Comfort Camp Grän Tannheimer Tal,
A-6673 Grän, www.comfortcamp.eu

Camping Riffler, A- 6500 Landeck,
www.camping-riffler.at

Alpen Camping Dreiländereck Tirol,
A- 6531 Ried, www.tirolcamping.at

Aktiv-Camping Prutz / Tirol,
A- 6522 Prutz, www.aktiv-camping.at

Camping Kaunertal, A-6524 Kaunertal,
www.camping-kaunertal.at

CampingPark Imst-West, A-6460 Imst,
www.imst-west.com

aktivCamping am Schwimmbad Imst,
A-6460 Imst, www.camping-imst.at

Camping Heiterwangersee, A-6611 Heiter-
wang, www.fischeramsee.at

Romantik Camping Fernsteinsee,
A-6465 Nassereith, www.camping-fernsteinsee.at

Camping Rossbach, A-6465 Nassereith,
www.campingrossbach.at

Camping Sennalpe & Seespitz, A-6600 Reutte,
www.camping-plansee.com

Camping Lärchenhof, A-6631 Lermoos,
www.laerchenhof-lermoos.at

Zugspitz Resort, A-6632 Ehrwald,
www.zugspitz-resort.at

Camping Ötztal Arena, A-6441 Umhausen/Ötz-
tal, www.oetztalcamping.com

Camping Ötztal Längenfeld,
A-6444 Längenfeld, www.camping-oetztal.com

Ötztaler Naturcamping, A-6444 Längenfeld,
www.oetztalernaturcamping.com

Camping Sölden, A-6450 Sölden,
www.camping-soelden.com

CAMPS IM TIROLER UNTERLAND

Schloss Camping Aschach, A-6111 Volders,
www.schlosscamping.com

Alpen Caravan Park Achensee,
A-6215 Achenkirch, www.camping-achensee.com

Achensee Camping Schwarzenau,
A- 6215 Achenkirch, www.schwarzenau.cc

See-Camping Wimmer, A- 6212 Maurach,
www.achensee-camping.at

Karwendel Camping, A-6212 Maurach,
www.karwendel-camping.at

Camping Inntal, 6210 Wiesing,
www.camping-inntal.at

Natürlich Hell, A-6263 Fügen,
www.hell-tirol.at

Camping Hochzillertal, A-6272 Kaltenbach,
www.camping-hochzillertal.at

Campingdorf Hofer, A-6280 Zell am Ziller,
www.campingdorf.at



Ob Camping in der Stadt, auf dem Berg oder in einem Tal – die Tiroler Plätze bieten für jeden Geschmack etwas.

Erlebnis Comfort Camping Aufenfeld,
A-6274 Aschau im Zillertal, www.camping-zillertal.at

Seen-Camping Stadlerhof, A- 6233 Kramsach,
www.camping-stadlerhof.at

Camping Seeblick Toni, A-6233 Kramsach,
www.camping-seeblick.at

Camping & Appartements Seehof,
A-6233 Kramsach, www.camping-seehof.com

Camping Mayrhofen, A-6290 Mayrhofen,
www.campingplatz-tirol.at

Terrassencamping Schloßberg Itter,
A-6305 Itter, www.camping-itter.at

Camping Reiterhof, A-6361 Hopfgarten,
www.campingreiterhof.at

Camping Franzlhof, A-6306 Söll,
www.franzlhof.com

Panorama Camping Westendorf,
A- 6363 Westendorf, www.panoramacamping.at

Campingplatz Brixen im Thale,
A-6364 Brixen im Thale, www.camping-brixen.at

Sonnencamping Seespitz, A-6344 Walchsee,
www.camping-seespitz.at

Ferienpark Terrassencamping Süd-See,
A-6344 Walchsee, www.terrassencamping.at

Camping Seemühle, A- 6344 Walchsee,
www.camping-seemuehle.at

Campingplatz Schwarzsee, A-6370 Kitzbühel,
www.bruggerhof-camping.at

Camping Michelnhof, A- 6380 St. Johann
in Tirol, www.camping-michelnhof.at

EURO CAMP Wilder Kaiser, A- 6345 Kössen,
www.eurocamp-koessen.com

Tirol Camp Fieberbrunn, A- 6391 Fieberbrunn,
www.tirol-camp.at

Camping Steinplatte, A- 6384 Waidring,
www.camping-steinplatte.at

Camping Maurerhäusl, A- 6395 Hochfilzen,
www.maurerhaeusl.com

CAMPS IN INNSBRUCK UND UMGEBUNG

Camping Eichenwald, A-6422 Stams,
www.camping-eichenwald.at

Campingplatz Tiefental, A-6408 Pettnau,
www.camping-tiefental.at

Camping Edelweiß, A-6167 Neustift,
www.camping-edelweiss.at

Camping Kranebitterhof, A-6020 Innsbruck,
www.camping-kranebitterhof.at

Camping Pizzeria Stigger, A-6176 Völs,
www.camping-stigger.at

Ferienparadies Natterer See, A-6161 Natters,
www.natterersee.com

Alpencamping Mark Weer, A-6114 Weer,
www.alpencampingmark.com

CAMPS IN OSTTIROL

Camping Bergkristall Hinterbichl,
A-9974 Prägraten, www.bergkristall-hinterbichl.at

Camping Habererhof, A-9972 Virgen,
www.habererhof.at

Camping Edengarten, A-9971 Matrei,
www.campingedengarten.at

Comfort-Camping Falken, A-900 Lienz,
www.camping-falken.com

Camping Seewiese, A-9900 Lienz,
www.campingtirol.com



*Camping Ötztal
bietet Unterkünfte
jeglicher Art – von
Standplätzen bis hin
zu Alpin-Lodges*



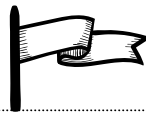
**Auf Camping Ötztal
Längenfeld ist som-
mers wie winters
Hauptsaison. Der
Eintritt ins benach-
barte Freibad ist
kostenlos. Großes
Bild: Aqua Dome.**



Modernes Juwel

ÖTZTAL – LÄNGENFELD

Camping Ötztal in Längenfeld ist ein Platz für alle Jahreszeiten, der sich vor allem durch das vielfältige Angebot auszeichnet.



Mitten im Herzen des Ötztals, 500 Meter vom Ortskern in Längenfeld, offenbart sich auf 1.180 Meter Seehöhe umgeben von Wald und Bergen mit dem Camping Ötztal ein modernes Kleinod. Und eine Welt voller Freizeitmöglichkeiten. Idealer Ausgangspunkt für Wanderungen und hochalpine Touren.

Der Platz bietet Unterkünfte jeglicher Art – von Standplätzen über Mietcaravans bis hin zu modernen Alpin-Lodges. Camper wählen aus vier verschiedenen Kategorien. Standard: 70 bis 80 Quadratmeter; Standard Plus: 90 bis 100 Quadratmeter, jeweils mit Strom und TV; Komfort: 70 bis 80 Quadratmeter; Komfort Plus: 90 bis 100 Quadratmeter, jeweils mit Strom, TV-Anschluss sowie Frisch- und Abwasseranschluss.

Moderne, topgepflegte sanitäre Anlagen – allesamt mit Fußbodenheizung ausgestattet – sowie Sauna, Solarium, Kräuterbad, Babypflegerraum, Fitnessstudio, Sport- und Spielzimmer, Krabbelstube, lassen kaum Wünsche offen.

Vor allem Service hat hier hohe Priorität. Das bestätigen auch die Camper in den einschlägigen Camping-Portalen: „Davon können sich einige Sterne-Hotels eine Scheibe abschneiden.“

Im Winter ist auf Camping Ötztal ebenfalls Hauptsaison. Dann dominieren Schneebars und Schneemänner den Platz. Ganz in der Nähe ist Eislaufen, Eisstockschießen und Eisklettern angesagt. Ein

Gratisskibus bringt die Gäste nach Sölden ins Skiparadies Sölden. Camping Ötztal ist außerdem Start und Ziel einer 40 Kilometer langen Loipe. In 250 Meter Entfernung befindet sich die einzige Therme Westösterreichs, der „Aqua Dome – Tirol Therme Längenfeld“. Camping Ötztal ist Partnerbetrieb und offeriert zahlreiche Zusatzleistungen, zum Beispiel vergünstigte Eintrittskarten oder spezielle Packages.

Im Sommer bietet Camping Ötztal kostenlosen Eintritt ins beheizte Freibad von Längenfeld. Der Platz selbst verfügt über zwei Outdoor-Kinderspielflächen, zwei Beachvolleyballfelder, Fußballplatz, Street-Soccer-Anlage, Indoorspielparadies, Krabbelstube, zwei Tischtennisplatten und Tischfußball. In unmittelbarer Nähe befindet sich das Sportzentrum Längenfeld mit drei Tennisplätzen.

SERVICE HAT HOHE PRIORITÄT

110 Kilometer beschilderte Laufwege bilden ein abwechslungsreiches Wegenetz. Hin und retour können Läufer sogar einen Marathon simulieren. Die Höhenlage ist optimal für ein sanftes Höhentraining mit allen dazu gehörenden positiven Effekten für die konditionelle Verfassung. Die Vielfalt der Strecken begeistert. Leichtes und schwieriges Terrain liegen knapp nebeneinander. Feld-, Wiesen- und Waldwege auf der grünen Tal-Ebene sind flankiert von den Dreitausendern der Stubai- und Ötztaler Alpen.

Keine fünf Minuten vom Ortskern Längenfeld entfernt lädt das Restaurant Infang ein, ebenfalls in Besitz der Betreiberfamilie Auer. Das Team rund um Ferdinand verwöhnt den Gast mit heimischen und internationalen Genusshighlights sowie mit köstlichen Pizzen – alles auch zum Mitnehmen.



Fotos: Camping Ötztal



CAMPING-INFO

Camping Ötztal Längenfeld, Unterlängenfeld 220, A-6444 Längenfeld,
Tel.: 0043-5253/5348, www.camping-oetztal.com

160 Touristenplätze, WLAN, Hunde erlaubt, ganzjährig geöffnet, Vergleichspreis für eine dreiköpfige Familie: 47 bis 58 Euro

BEST OF *Ötztal*



Freizeitparadies

Area 47 in der Gemeinde Haiming ist Österreichs größter Outdoor-Freizeitpark. Auf einer Fläche von 6,5 Hektar warten hier 30 Sommer-Funsportarten darauf, von den Besuchern entdeckt zu werden. Ob (fast) senkrechte Rutschen, Riesenschaukel mit freiem Fall, höchster Hochseilklettergarten Österreichs, Cannonball, Blobbing oder Indoor-Motocross – in der Area 47 kommen Adrenalinfans und Outdoor-Enthusiasten voll auf ihre Kosten. Für Freunde des nassen Elements bietet die Water Area mit Waterslide Park und Wasserrutschen, Sprungturm, Beach Soccer und Volleyballplätzen jede Menge Action. Und in der Wake Arena können sich Anfänger und Profis aufs Wakeboard stellen und waghalsige Sprünge ausprobieren. Wer länger als einen Tag bleiben möchte, findet gleich nebenan verschiedene Übernachtungsmöglichkeiten. Die Area 47 ist vom 30. April bis 3. Oktober 2021 geöffnet. www.area47.at



GROSSES KINO

James Bond Fans wissen es: 2015 wurden in und um Sölden einige spektakuläre Szenen des 24. Bond Films „Spectre“ gedreht. Das ice Q Restaurant auf dem Gaislachkogel war die Location der Hoffer Klinik, wo James Bond das erste Mal auf Madeleine Swann trifft. Hier beginnt auch die Verfolgungsjagd im Schnee. Bösewicht Hinx und sein Handlanger entführen Madeleine und flüchten vom Berg ins Tal während sie von James Bond in einem Flugzeug verfolgt werden. Ein Teil der Actionszenen fand im Gletschertunnel zwischen dem Rettenbach- und Tiefenbachferner und auf der angrenzenden Gletscherstraße statt. In der Ausstellung „007 Elements“ werden die Originalschauplätze des Films in neun Räumen lebendig. www.007elements.soelden.com

ÖTZI AUF DER SPUR

Im September 1991 fanden deutsche Touristen im Eis des Similaun-Gletschers am Hauslabjoch in 3.200 Metern Höhe eine mumifizierte Leiche, die als „Ötzi“ weltberühmt wurde. Die Zeit, in welcher der Jäger gelebt hat, wird im archäologischen Freilichtpark in Umhausen, dem Ötzi-Dorf, lebendig. Hier können Besucher in

die Bergwelt von vor 5.000 Jahren eintauchen und eine Zeitreise zu den Menschen in der Steinzeit zur Zeit „Ötzi's“ unternehmen. Zu sehen sind vorgeschichtliche Bauanlagen, Jagd- und Arbeitsgeräte sowie alte Haustierrassen, die das Leben, Wohnen und Wirtschaften jungsteinzeitlicher Bewohner vermitteln. Das Ötzi-Dorf ist von Mai bis Oktober täglich von 9.30 bis 17.30 Uhr geöffnet. www.oetzi-dorf.at



TIPPS FÜR TRIPS



NATUR ERLEBEN

Geocaching, die moderne Schatzsuche mit GPS-Koordinaten, führt kleine und große Abenteurer ins Ötztal. Hier können sie auf die Jagd nach dem Schatz gehen und gelangen nebenbei zu den schönsten Plätzen der Ötztaler Bergwelt. Wer sich ohne GPS-Gerät auf die Suche begeben will, für den halten die Informationsbüros von Ötztal Tourismus Schatzkarten bereit. Positiver Nebeneffekt: Die Kleinen werden zum Wandern in der Natur animiert. Und wenn dann alle Kistchen entdeckt wurden, erhalten die Teilnehmer ihren Schatz beim Info-Büro.

www.oetztal.com



GROSSE VIELFALT

Auf Ski-Fans warten im Ötztal gleich sechs Skigebiete, darunter zwei Gletscherskigebiete. Insgesamt mehr als 350 Kilometer Piste und 90 Lifтанlagen. Mit Sölden und Obergurgl-Hochgurgl

befinden sich gleich zwei der bekanntesten Winter-Destinationen der Alpen im Tal. Kurzum: Wintersportfans mit ihren Brettern erwartet im Ötztal eine geballte Vielfalt. Wer es dagegen eher gemütlich und familiär mag, wird in den kleineren Skigebieten Hochoetz-Kühtai, Vent, Niederthai und Gries bestimmt fündig. Übrigens: Mit dem Ötztal Superskipass heißt es freie Fahrt auf den gesamten Pisten im Ötztal. www.oetztal.com

Freizeit Arena Sölden



Entspannung pur: Badewelt, Sauna, Fitnesscenter, Sporthalle und Bistro – das alles bietet die Freizeit Arena direkt in Sölden. Von Massagedüsen in der Felsengrotte und Sprudelliegen im Schwimmbad, über den Wildwasserkanal bis hin zur Breitrutsche und dem 32 °C warmen Kinderbecken – hier kommen kleine und große Wasserratten voll auf ihre Kosten. Wer's gerne heiß mag, findet in der Saunalandschaft eine finnische Kelo-Blockhaus-Sauna, ein Dampf- und Inhalationsbad, Infrarotkabine, Sanarium, Tepidarium sowie ein Solarium. Und auch für Fans von Ballsportarten ist gesorgt: In der angrenzenden Sporthalle der Freizeit Arena Sölden gibt es Badminton, Basketball, Fußball, Handball, Volleyball und Hockey. www.freizeit-soelden.com



Die Vielfalt erleben

HOHE SALVE

Spannende Highlights für den Urlaub bietet die Ferienregion Hohe Salve in den Kitzbüheler Alpen. Camping Schlossberg Itter und Camping Reiterhof bieten sich als ideale Basislager an.

Wandern, Biken, Skifahren, Langlaufen, Rodeln, Schwimmen. Die Liste der Aktivitäten in der Ferienregion Hohe Salve ist sehr lang. Neben den beliebten Trendsportarten hat man natürlich auch jederzeit die Möglichkeit, neue Dinge auszuprobieren und Action zu erleben. Im Winter findet man einen direkten Einstieg in eines der größten und modernsten Skigebiete weltweit: der SkiWelt Wilder Kaiser – Brixental – mit 280 Pistenkilometern das größte Skigebiet Österreichs. Das zertifizierte Langlaufgebiet in Angerberg und Maria-

stein und ein vielfältiges Loipenangebot in den restlichen Orten, machen die Region auch für Langläufer zum perfekten Urlaubsziel.

Im Sommer hingegen eröffnet sich auf der sanften Almlandschaft eine große Spielwiese für Wanderer und Radfahrer aller Art. Bergbahnen erleichtern den Aufstieg zum wohl schönsten Aussichts- und Erlebnisberg, der Hohen Salve, und bringen Sie bequem zu den Berg Erlebniswelten und Berghütten. An warmen Tagen sorgen die Badeseen und Schwimmbäder für Erfrischung im kühlen Nass.



Die Liste der Aktivitäten in der Ferienregion Hohe Salve ist sehr lang



Imposante Berge, sonnige Höhen. Zwei moderne Gondelbahnen bringen den Tirol-Urlauber entspannt zum Gipfelsieg. Der 360-Grad-Panoramablick ist einer der schönsten in den Alpen. Die Ausblicke auf die Kitzbüheler und Zillertaler Alpen, die Tauern, den Wilden Kaiser und auf über 70 Dreitausender, beeindrucken jeden Besucher.

GEFÜHL VON FREIHEIT UND FLEXIBILITÄT

Ein wenig Komfort, das Gefühl von Freiheit und Flexibilität sowie eine intakte Umwelt, die man erkunden und entdecken kann, gehören für die meisten Camper einfach dazu. Die zwei Campingplätze in der Ferienregion Hohe Salve – Camping Schlossberg Itter und Camping Reiterhof – erfüllen diese Kriterien allemal und begeistern Urlauber mit den vielen kleinen Extras. Direkt am Fuße der Hohen Salve gelegen kann man dort Ruhe und Action zugleich

finden, die Natur genießen und einfach abschalten. Auch Kinder und Familien kommen dort voll auf ihre Kosten. Mit den Spielplätzen, kinderfreundlichen Campingstandplätzen und dem attraktiven Freizeitangebot ist in der Ferienregion Hohe Salve so einiges geboten.

Der ganzjährig geöffnete Campingplatz Schlossberg Itter hat im Sommer wie auch im Winter Hauptsaison. So ermöglicht Itter seinen Gästen mit der neuen Salvista Gondelbahn den direkten Einstieg in die SkiWelt Wilder Kaiser-Brixental: Wie der Name schon sagt – eine Welt zum Skifahren und zum Snowboarden. Der kostenlose Skibus fährt im Stundentakt dorthin.

Ganz in der Nähe liegt auch Kitzbühel, eines der bedeutendsten Wintersportzentren in Österreich, am Fuß des Hahnenkamms (1.712 Meter) und des Kitzbüheler Horns (1.996 Meter). Gemeinsam mit den Skipisten und Liften im benachbarten Kirchberg in Tirol, Jochberg und am Pass

„Herrliche Berge, sonnige Höhen“ kann so einfach sein – mit zwei modernen Gondelbahnen kommt man entspannt zum Gipfelsieg. Der herrliche 360-Grad-Panoramablick ist einer der schönsten in den Alpen.

TOURIST-INFO

**Tourismusverband
Ferienregion Hohe Salve,**
Innsbrucker Straße 1,
A-6300 Wörgl,
Tel.: 0043-57507 7000
www.hohe-salve.com



Fotos: Camping Schlossberg Itter, Tirol Werbung



Beide Campingplätze verfügen über moderne, saubere Sanitäreanlagen



Camping Schlossberg Itter:
Wandern im Sommer, Skifahren im Winter. Der Campingplatz ist für jede Jahreszeit gerüstet. Sanitär und Saunabereich sind auf komfortablem Niveau.

Thurn stehen im lokalen Skigebiet 148 Pistenkilometer zur Verfügung, hinzukommen für die Langläufer 40 Loipenkilometer. Im Sommer warten 120 Kilometer Mountainbikepisten auf ihre Bezwingen und 500 Kilometer Wanderstrecken per pedes erkundschafft zu werden.

BELEUCHTETE RODELPISTE

Rodeln ist in Tirol ein Muss – Helm über die Ohren und ab geht die Post. Mit der Bergbahn oder zu Fuß erreicht man die zahlreichen urigen Almhütten der Region. Nach einem gemütlichen Hüttenzauber geht es auf den stets gut präparierten Rodelbahnen wieder zurück ins Tal. Eine beleuchtete Piste befindet sich gleich neben dem Camp. Bis 22 Uhr kann man sich vom Dorfplatz in Itter bis zum Campingplatz auf dem Schlitten ins Tal tragen lassen.

Bei Ruhesuchenden punktet der Campingplatz mit einer Saunahütte, finnischen Sauna, einer Infrarotkabine und einem türkischen Dampfbad. Beliebt ist der Campingplatz auch wegen seines Gastronomieangebots: Frische Bröt-

chen gibt es am kleinen Kiosk, ein rustikales Restaurant verwöhnt mit Tiroler Köstlichkeiten und internationaler Küche.

Wasserratten fühlen sich beim Camping Schlossberg Itter wegen des großen, solarbeheizten Outdoor-Pools in ihrem Element. Für die jüngsten Besucher gibt es außerdem ein separates Planschbecken mit einer Rutsche. Kleine Gäste freuen sich außerdem auf ein unterhaltsames Animationsprogramm während der Ferien: Das Angebot reicht vom gemeinsamen Brotbacken und Grillen über sportliche Wettkämpfe bis hin zu Kreativworkshops. Der große Abenteuerspielplatz ist ein weiterer beliebter Treffpunkt für Familien.

Für Abwechslung sorgen ein Traktor, Rutschen, eine Kletterwand und viele weitere Attraktionen. Wetterunabhängiges Freizeitvergnügen bietet der liebevoll gestaltete Spielraum. Jugendliche und Erwachsene testen beim Billard gerne ihre Treffsicherheit.

Camping Reiterhof liegt inmitten der herrlichen Bergwelt des Kelchsauer Tals, direkt angrenzend an die Kelchsauer



Camping Reiterhof: Der Funpark mit Spielplatz, Sommerrodelbahn, Mini-Carts, Minigolfanlage, lässt nicht nur Kinderherzen höher schlagen. 5 Minuten braucht der Skibus zur Gondelstation.



Mit der Hohe-Salve-Gästekarte genießt man viele Ermäßigungen .

Ache, etwa zwei Kilometer von Hopfgarten entfernt. Der Platz ist ebenfalls ganzjährig geöffnet und garantiert Sommer wie Winter Erholung und Freizeitspaß für die ganze Familie. Geboten werden Komfortstandplätze, die teilweise terrassenförmig auf Wiesengelände angelegt sind, moderne Sanitäreinrichtungen auf hohem Niveau, mit Duschkabinen, Babybad, Behindertenwaschkabine, Wasch-, Trocken- und Bügelraum sowie einen beheizten Skiraum und einen gemütlichen Aufenthaltsraum mit Spiel-, Bücherecke und Fernseher.

AUSGANGSPUNKT FÜR TOUREN

Kulinarisch verwöhnt wird der Gast im gegenüberliegenden Gasthof Mammooserhof oder im Seerestaurant, nur fünf Gehminuten entfernt.

Der Platz ist Ausgangspunkt für zahlreiche Wanderungen und Radtouren. Tennis, Fischen, Paragleiten, Ballonfahren, Golfspielen – alles in nächster Nähe. Direkt neben dem Platz befindet sich die Freizeitanlage „Salvenaland“. Der

idyllisch gelegene Badesee, ein beheizter Pool und Kinderbecken mit vielen Attraktionen laden ein zu einem ausgiebigen Badevergnügen. Der Funpark mit Spielplatz, Sommerrodelbahn, Mini-Carts und Minigolfanlage lässt nicht nur Kinderherzen höher schlagen. Ob Beachvolleyball, Basketball, Fußball, Tennis oder Skaten – Freizeitspaß für Groß und Klein ist hier die Devise. Ein Lauf- und Walking-Park vermittelt die Natur noch intensiver.

Auch der Winter gestaltet sich vielseitig. Der Skibus hält direkt vorm Platz und bringt den Gast binnen fünf Minuten kostenlos zur Gondelstation Hopfgarten. Natur pur genießen, quer durch die Wälder des Tales, auf verschneiten Wiesen, Schneeschuh wandern, Touren gehen und langlaufen. Eine der vielen Langlaufloipen führt direkt am Camp vorbei. Eislaufpartys oder Eisstockschießen am benachbarten See sind weitere Möglichkeiten, die Freizeit zu gestalten. Zahlreiche Rodelbahnen laden zu Schlittenfahrten ein. Und schließlich versüßt man sich den ereignisreichen Skitag bei einem zünftigen Hüttenabend.

CAMPING-INFO

Camping Schlossberg

Itter, Brixentaler Str. 11,
A-6305 Itter,

Tel.: 0043-5335/2181,

www.camping-itter.at

120 Touristenplätze, WLAN,
Hunde erlaubt, ganzjährig
geöffnet, Preis für eine
dreiköpfige Familie pro
Nacht: 50 Euro

Camping Reiterhof,

Kelchsauer Str. 49,

A-6361 Hopfgarten,

Tel.: 0043-5335/3512,

www.campingreiterhof.at

70 Touristenplätze, WLAN,
Hunde erlaubt, ganzjährig
geöffnet, Preis für eine
dreiköpfige Familie: 37 Euro

BEST OF *Hohe Salve*




Johanneskapelle auf der Hohen Salve

Auf dem Gipfel der Hohen Salve steht in 1.829 Metern Höhe die Johanneskapelle, die höchstgelegene Wallfahrtskirche Österreichs. Sie ist dem Heiligen Johannes dem Täufer geweiht. Der frühbarocke Altar mit den Figuren des Heiligen Bartholomäus und Johannes sowie ein Altarblatt mit der Taufe Jesu stammen aus dem Jahr 1666. Die Johanneskapelle – auch Salvenkirchlein genannt – kann zu Fuß über gut ausgebaute Wanderwege oder auch mit der Bergbahn Hohe Salve von Hopfgarten aus erreicht werden. www.kitzbueheler-alpen.com

WÖRGLER WASSERWELT WAVE

Die Wörgler Wasserwelt Wave ist das größte Erlebnisbad der Ferienregion Hohe Salve. Hier gibt es jede Menge Badespaß – und das bei jedem Wetter. Die drei eigenständigen Erlebniswelten Erlebnisbad, Saunaresidenz der Römer und Starkssolebad bieten ein außergewöhnliches Freizeiterlebnis. Zudem sorgt seit 2010 die weltweit erste Doppel-looping-Rutsche „L2“ für besonderen Nervenkitzel. Action garantiert!
www.woerglerwasserwelt.at



Fotos: Kitzbüheler Alpen Marketing GmbH/Peter Vonier, Hannes Dabernig, Maren Krings, Erwin Haiden, Thomas Tinkl





PARAGLEITEN

Die Hohe Salve ist ein Hot-Spot für Paragleiter. Die thermischen Bedingungen in Kombination mit der faszinierenden Bergwelt ziehen viele Gleitschirm-Fans nach Hopfgarten. Wer einmal selbst die Welt aus der Vogelperspektive entdecken möchte, kann bei einem Tandemflug zusammen mit einem Profipiloten ins Tal hinabgleiten. Dabei legen Wagemutige rund 1.000 Höhenmeter zurück und verbringen etwa 15 Minuten in der Luft. Eine atemberaubende Aussicht ist garantiert! www.tirolair.com, www.paragliding-fly2.at, www.white-cloud.tirol

EIS- UND TROPFSTEINHÖHLE HUNDSALM

Die Eis- und Tropfsteinhöhle bei der Hundsalm ist die einzige begehbare Eishöhle Nordtirols. Sie liegt oberhalb der Orte Angerberg und Mariastein in 1.520 Metern Höhe und steht bereits seit 1956 unter Naturschutz. In den Sommermonaten gibt es täglich Führungen durch die Höhle, in der es selbst im Hochsommer Null Grad Celsius kalt ist. Warme Kleidung wird deshalb empfohlen. Über gut gesicherte Treppen geht es durch eine schmale Schlucht hinunter in den Berg, wo es 350.000 Jahre alte Tropfsteine zu entdecken gilt. Die Führungen dauern etwa eine halbe Stunde, mit der Gästekarte der Ferienregion Hohe Salve kostet der Eintritt für Erwachsene sechs Euro. www.hoehle-tirol.at



Dem Himmel so nah

Der KAT Bike ist einer der schönsten Möglichkeiten, die Kitzbüheler Alpen mit der Ferienregion Hohe Salve zu erleben. Auf drei oder vier Etappen geht es über 180 Kilometer mit dem Mountainbike entlang der Logenplätze der Tiroler Bergwelt. Der KAT Bike hat auf jeder Etappe mehrere Streckenprofile zur Auswahl. Wer sich zum Beispiel für die schwarze Variante entscheidet, bei dem stehen täglich 45 bis 55 Kilometer sowie 1.700 bis 2.000 Höhenmeter auf dem Programm. Die Bonus-Etappe der Mountainbike-Tour ist die Einführungsrunde und eignet sich mit ihren 25 Kilometern über 700 Höhenmeter prima als Einstiegstraining. Wem das alles zu anstrengend ist, der wählt die KAT Bike eLight-Variante. Hier liegt der Fokus auf Genuss – denn man erkundet entspannt auf dem E-Mountainbike die wundervolle Berglandschaft. www.kitzbueheler-alpen.com

TIPPS FÜR TRIPS



FREIZEITPARK SALVENALAND

Das Salvenaland in Hopfgarten liegt am Fuße der Hohen Salve direkt neben einem Badesee. Es ist ein Freizeitpark für jede Altersgruppe, der kostenfrei zugänglich ist. Der große Spielbereich ist speziell auf die Bedürfnisse von Kindern und Jugendlichen zugeschnitten und eignet sich als Ausflugsziel für die ganze Familie. Highlights sind die 18-Loch-Mini-Golf-Anlage, Mini Cars für die kleinen Besucher sowie Fußball-, Volleyball- und Basketballplätze. Ergänzt wird das Ganze durch eine Tennisanlage mit fünf Sandplätzen und zwei Schlagwänden sowie eine Sommerrodelbahn. Und wer sich bei heißen Temperaturen abkühlen möchte, findet gleich nebenan den Badesee mit zahlreichen weiteren Attraktionen. www.kitzbueheler-alpen.com



*Innen- und
Außenpool bieten
einen tollen
Panoramablick auf
die Bergwelt des
Wilden Kaisers*



CAMPING-INFO

Eurocamp Wilder Kaiser, Kranebittau 18, A-6345 Kössen,
Tel.: 0043-5375/6444, 0043-5375/2113, www.eurocamp-koessen.com
180 Touristenplätze, 9 Mietunterkünfte, WLAN, Hunde erlaubt,
ganz-jährig geöffnet, Vergleichspreis für eine dreiköpfige Familie pro
Nacht: 55 Euro



Schöne Aussichten

KAISERWINKL – KÖSSEN

Idyllische Bergseen, saftige Täler und ein schneesicheres Gebirge bilden die Kulisse des Eurocamp Wilder Kaiser in der 4.300-Seelen-Gemeinde Kössen.


Schon bei der Ankunft begeistert der Standort, wenn sich die imposante Bergwelt des Kaisergebirges vor der Windschutzscheibe erstreckt. Dazwischen tragen Wiesen und Wälder, rauschende Flüsse und malerische Waldbäder zum Landschaftsbild bei.

Das Eurocamp Wilder Kaiser zählt 180 Standplätze mit einer Grundgröße von 90 und 125 Quadratmeter. Es gibt verschiedene Ausstattungsvarianten, die sich in der Lage und bei den Versorgungsanschlüssen unterscheiden. Zu den weiteren Annehmlichkeiten gehören die großzügig konzipierten, öffentlichen Sanitäranlagen. Hier sind fließend Warmwasser und ein barrierefreier Zugang ebenso selbstverständlich wie eine Fußbodenheizung an kalten Tagen.

Der Innen- und Außenpool wird das ganze Jahr über angenehm beheizt, bietet einen grandiosen Panoramablick auf den Wilden Kaiser und begeistert mit einem modernen und eleganten Ambiente. Nach dem Schwimmen laden gemütliche Ruhebereiche zum Relaxen ein. Bei warmen Temperaturen genießt man die sonnige Panoramaterasse, auf der gemütliche Liegen und eine ausreichende Menge an Sonnenschirmen platziert sind, bei kühleren Temperaturen entspannt der Gast im ebenso ausgestatteten Ruheraum.

KREATIVES ANIMATIONSPROGRAMM

Für das leibliche Wohl sorgen zwei Restaurants, die von herzhaft deftigen Pizza- und Burgervariationen bis hin zu regionalen Schmankerln wie Tiroler Zwiebelrostbraten so gut wie alles auf der Speisekarte haben.



Frühlingswandern, Sonnenbaden und Skifahren – das Sport- und Freizeitangebot ist nahezu grenzenlos. Natürlich kommt auch der Nachwuchs nicht zu kurz: Ein kinderfreundlicher Spiel- und Wasserbereich sorgt für leuchtende Augen. Die Wellnessoase verspricht erholsame Stunden.

Auch das kreative Animationsprogramm, das Sommer wie Winter Abwechslung garantiert, macht die Entscheidung für einen ausgiebigen Aufenthalt leicht. Der Ganzjahresplatz ist Mitglied bei Top-Camping Austria, wurde 2018 mit dem camping.info-Award ausgezeichnet, bietet vielfältige Möglichkeiten zur Freizeitgestaltung.

Während das Eurocamp Wilder Kaiser im Sommer mit einem Beachvolleyballfeld und Funcourt sowie einem Boulderblock für Kletterer und einem Pumptrack für Mountainbiker punktet, begeistert im Winter die Lage nur 300 Meter vom Skigebiet entfernt. Perfekte Skigebiete für Anfänger und sportliche Hobbyfahrer. Familien wissen ihre Kinder in der Kindererlebniswelt optimal aufgehoben. Langläufer finden 140 Kilometer bestens präparierte Loipen, und Winterwanderer genießen die verschneite Landschaft auf den vielen Winterwanderwegen oder Schneeschuhwanderungen. Das Beste: Der Einstieg in das Loipennetz für Langläufer befindet sich direkt am Platz. Nach einem Tag auf Skiern oder Schneeschuhen ist der neue Wellnessbereich erste Anlaufstelle für alle, die noch ein paar Runden im Pool drehen oder in der gleichfalls neu gestalteten, vielseitigen Saunalandschaft relaxen möchten. Auch an die Kleinsten wurde gedacht: Sie können sich im Indoor-Plansch Becken mit Wasserrutsche oder im Kinderspielbereich austoben.



Fotos: Euro-Camp Wilder Kaiser, Terrassencamping Süd-See, SonnenCamping Seespliz



Innen- und Außenpool werden das ganze Jahr über beheizt. Nach dem Schwimmen laden schicke Ruhebereiche zum Relaxen ein. Viel Abwechslung garantiert auch das ganzjährig angebotene Animationsprogramm.



Insel der Erholung

KAISERWINKL – WALCHSEE

Terrassencamping Süd-See eignet sich als Urlaubsplatz bestens für Familien. Die weiten Wälder und faszinierenden Berge machen ihn zu einem idealen Ziel für Wanderliebhaber.



Im Tiroler Kaiserwinkl, nur neun Kilometer von der Inntal-Autobahn entfernt, liegt der Ferienpark Terrassencamping Süd-See. Der Platz ist von bewaldeten Bergen und Wiesen umgeben und besteht aus weit hinaufgezogenen Terrassen mit unterschiedlich hohen Bäumen. Auf dem elf Hektar großen Campingplatz verteilen sich 150 parzellierte Stellflächen, zwischen 75 und 150 Quadratmeter groß.

IMMER EIN SCHÖNER BLICK

Das klare Blau des Walchsees, 24 Grad im Sommer, laden zum Baden, Fischen und Wasserskifahren ein. Berg-, Wander- und Radwege sowie Tennis- und Golfanlagen bieten beste Möglichkeiten für einen Aktiv- und Erholungsurlaub.

Die mehrfach ausgezeichnete Ferienanlage heißt Camper auch im Winter herzlich willkommen: 140 km Langlaufloipen direkt vom Platz aus, geräumte Wanderwege, Rodelbahnen und prachtvolle Pisten. Die Lifтанlagen liegen 2 km entfernt.

Die exklusive Lage und der fantastische Panoramablick von allen Stellplätzen auf den Walchsee machen den Campingplatz zum Urlaubsparadies.

Das Restaurant „Café am See“ verwöhnt die Gäste mit Köstlichkeiten aus Küche und Keller. Den Gästen erwarten zudem moderne Sanitäranlagen; Fußbodenheizung, Komfort-Einzelkabinen, Kinderwaschbecken, Babybad, Ski- und Snowboarddepot mit Schuhtrockner, des Weiteren Geschirr- und Waschbecken, Waschmaschine, Trockner, Schleuder, Wohnmobilstation, Gästekühlbox, Telefonzelle, Appartements, platzeigener Badestrand und Gasversorgung. Wasserliebhaber gelangen über einen Fahr- und Radweg zum platzeigenen Uferstreifen mit zwei Liegewiesen und einem Spielplatz für die jüngsten Gäste. Für Camper, die ihren Urlaub mit ihrem Vierbeiner verbringen, ist ein separater Strandbereich vorhanden.

CAMPING-INFO

Ferienpark Terrassencamping Süd-See,
A-6344 Walchsee, Tel: 0043-5374/5339,
www.terrassencamping.at. 150 Touristenplätze, 4 Mietunterkünfte, Hunde erlaubt, WLAN, ganzjährig geöffnet, Vergleichspreis für eine dreiköpfige Familie: 61 bis 76 Euro

Herrlich ruhig gelegen

KAISERWINKL – WALCHSEE

Der Camping Seespitz liegt herrlich ruhig direkt am See und an der Loipe, abseits der Hauptstraße, dennoch ganz in Dorfnähe, mit malerischem Blick auf das Kaisergebirge.

Der Platz hat alles, was man braucht", schreibt Verena im ADAC-Portal Pin-camp. Und Beatrix meint: "Urlaub mit vielen Freizeitmöglichkeiten." Viel Lob, viel Ehr'. Die Zeltplätze liegen direkt am See und auch Wohnwagenplätze werden teilweise in Seelage angeboten. Aus Deutschland ist der Platz vignettenfrei und ohne Grenzstaus zu erreichen.

Das Kapital des Camping Seespitz ist seine Lage. Vom platzeigenen Restaurant mit Sonnenterrasse lässt sich der herrliche Blick auf das Kaisergebirge genießen. Übrigens: Sämtliche Speisen sind auch zum Mitnehmen erhältlich. Für Selbstversorger: Der nächste Supermarkt ist 300 Meter entfernt.

EIGENER BADESTRAND

Zur Ausstattung der 2020 erneuerten Sanitäranlagen gehören unter anderem zahlreiche neue Duschen, abschließbare Waschkabinen, ein barrierefreies Bad, ein Babypflegeraum sowie eine separate Hundedusche. Wasch- und Geschirrspülräume sind ebenso vorhanden wie eine Wasch- und Trockenmaschine. Der Sonnencamping Seespitz verfügt über einen eigenen Badestrand mit Steg, Rutsche und Wassertrampolin. Des Weiteren gibt es einen Kinderspielplatz und einen Ballspielplatz vor Ort. In direkter Umgebung sind zudem viele Möglichkeiten zur Freizeitgestaltung gegeben – Angeln, Wandern, Biken, Sommerrodeln, Skaterpark, Reiten oder Golf. Am Walchsee können auch Boote ausgeliehen und Wasserski gefahren werden (Schnupperkurs möglich).



Im Winter können vom Camping Seespitz aus alle Wintersportarten perfekt betrieben werden: Skifahren am Zahmen Kaiser und in Hochkössen (Skibus vor dem Camping), Langlaufen samt Kunstschneeloipe, Rodeln oder romantische Winterwanderungen durch die herrliche Natur.

CAMPING-INFO

Camping Seespitz, Seespitz 1, A-6344 Walchsee, Tel.: 0043-5374/5359, www.camping-seespitz.at. 115 Touristenplätze, WLAN frei, Hunde erlaubt, ganzjährig geöffnet, Vergleichspreis für eine dreiköpfige Familie pro Nacht: 42 Euro (Hochsaison)

Alles in unmittelbarer Nähe: Wasserski, Tret- und Elektrobootverleih, Hallentennis, Sommerrodelbahn, Skaterpark, Reiten, Langlauf vom Platz, Eisstockschießen, Schlittschuhlaufen, Ski-Alpin und Rodeln.



BEST OF *Kaiserwinkl*

Genuss- Radrouten

Der Kaiserwinkl ist eine wahre Schatzkiste für Genussmenschen. Überall sind verlockende Spezialitäten, wie etwa der Heumilchkäse – das kulinarische Markenzeichen des Kaiserwinkls – zu entdecken. Ob historische Bauernhöfe mit hochwertigen heimischen Produkten, Schnapsbrenner, Bierbrauer oder gemütliche Wirtshäuser – Genießer kommen im Kaiserwinkl voll auf ihre Kosten. Das Beste:

Um all diese Schätze zu entdecken, zu genießen und sie mit der herrlichen Natur zu kombinieren, gibt es die Kaiserweis' Genuss-Radrunde (Streckenlänge 72 Kilometer) und die Käse-Radrunde (Streckenlänge 37 Kilometer), die alle vier Kaiserwinkl-Orte miteinander verbinden.

www.kaiserwinkl.com



Grenzenlos golfen



Mit drei Golfplätzen in vier Orten ist der Kaiserwinkl eine der größten Golfregionen Österreichs. Einzigartig in Mitteleuropa: ein 18-Holes-Course, der über Staatsgrenzen hinausgeht. „Golfen ohne Grenzen“ heißt die Devise des Golfclubs Reit im Winkl. Nach dem Abschlag geht's hinüber nach Bayern, um für die letzten Holes wieder nach Tirol zurückzukehren. Besonders angesagt bei Profispielern und engagierten Amateuren ist der 18-Loch-Platz „Kaiserwinkl Golf“ in Kössen, der sich in Besitz von Golf-Stararchitekt Donald Harradine befindet. Für Anfänger und Handicap-Spieler ist die Golfanlage Walchsee Moarwirt genau richtig. Auf der 9-Loch-Anlage werden Schnupper- und Einsteigerkurse sowie Aufbaukurse und Intensiv-Schulungen durch Profis angeboten.

www.gcreit.de, www.golf-koessen.at, www.moarhof.at



FREIZEITPARK ZAHMER KAISER

Wenige Kilometer vom Ortszentrum von Walchsee entfernt, befindet sich das Freizeitzentrum Zahmer Kaiser. Hier lockt das Kinderparadies mit Spielplatz, Skydive, Nautic Jet, Butterfly, Simulator, Trampolinanlage, Jumpbag und Eurogame Cars. Im Streichelzoo warten anschließend Ziegen auf Fütterung und Streichel-einheiten durch die kleinen Gäste. Wer Action mag, fährt mit dem Vierer-Sessellift zur Mittelstation und saust mit einer der beiden Sommerrodelbahnen ins Tal. www.zahmerkaiser.com

TIPPS FÜR TRIPS



ERLEBNIS-WALDSCHWIMMBAD KÖSSEN

Wasserfans zieht es ins beheizte Erlebnis-Waldschwimmbad nach Kössen. Das bietet auf insgesamt 700 Quadratmetern Wasserfläche ein Sport- sowie Erlebnisbecken, Kinderplanschbecken, Spielbach, Riesenwasserrutsche, Breitrutsche und Whirlpool. Auf der 6.000 Quadratmeter großen Liegewiese stehen Sonnenliegen zur Verfügung. Und wer nach dem Badespaß hungrig und durstig ist, kann sich auf der Schwimmbiss-Café-Terrasse stärken. Das Waldschwimmbad ist von Mai bis September täglich von 9 bis 19 Uhr geöffnet. www.kaiserwinkl.com



NATUR ERLEBEN

Das Naturschutzgebiet Moor Schwemm ist mit 65 Hektar das größte zusammenhängende Moorgebiet Nordtirols. Das Natura 2000-Gebiet mit seiner Vielfalt an Feuchtfächen ist ein echtes Naturjuwel. Naturliebhaber finden hier rund 30 verschiedene Libellenarten sowie einzigartige Pflanzen. Ein Aussichtsturm macht das Moor für die Besucher erlebbar. Das Beobachten seltener Tier- und Pflanzenarten oder die Teilnahme an einer geführten Entdeckungsreise durch die Moorlandschaft sind für die Gäste unvergessliche Erlebnisse. www.tiroler-schutzgebiete.at



Baden im Walchsee


Mit bis zu 26 °C Wassertemperatur in den Sommermonaten gilt der 100 Hektar große Walchsee als wärmster Badesee Tirols. Die gepflegte Seepromenade lädt zum Flanieren ein, der flache See-Zugang ist ideal zum Baden. Kinder freuen sich über das große Wassertrampolin und den „Iceberg“ im See. Auf dem Kinderspielplatz mit Piratenschiff und feinem Sand warten zudem tolle Abenteuer auf die Kleinen. Am Badeplatz Ostufer gibt es eine Beachbar, weiträumige Liegeflächen und einen Beach-Volleyballplatz. Der 800 Quadratmeter große Wibit Aqua-Funpark sorgt mit Boulderwand, Trampolin, Rutschen und Blobbing für Wasserspaß bei Groß und Klein. Und auch für die vierbeinige Gäste ist gesorgt: Am Ostufer gibt es einen Abschnitt für Hunde. www.kaiserwinkl.com



Mit über 50 Sportarten ist der Achensee die Aktiv-Region schlechthin.



Im Wasser und an Land



ACHENSEE

Nicht nur die unmittelbare Nähe zu München macht die Region Achensee zu einem beliebten Ziel für Camper. Es ist die Aktiv-Region schlechthin.

Der türkisblaue Achensee, eingebettet in die traumhafte Berglandschaft des Karwendel- und Rofengebirges, ist nicht umsonst als „Tiroler Meer“ bekannt. Der größte See in Tirol ist mit über 50 verschiedenen Sportarten – von Wandern und Klettern, über Schwimmen, Segeln und Kitesurfen – die Aktiv-Region schlechthin.

Am nahezu rundum frei zugänglichen Ufer erfrischen sich Besucher im von Gletschern geschaffenen Natursee; in den flachen Bereichen am Südufer bei Maurach ist mit einer Seetemperatur bis zu 22 Grad Badevergnügen angesagt.

Lieber Kitesurfen oder Segeln? Zwei Segelschulen, fünf Segelclubs, eine Kiteschule und ein Wassersportzentrum bieten für jeden das Richtige: Grundkurse, Regatten, Segel- und Surfschein... Hier können Urlauber auch Stand Up-Paddleboards (SUP) erleben; „SUPen“ ist für jeden geeignet, der Spaß an Bewegung hat.

SCHROFF ODER LIEBLICH?

Schon mal Familien-Tubing gemacht? Erwachsene und Kinder (ab acht Jahren) haben bei dem halbtägigen Ausflug großen Spaß, wenn sie mit eigenem Schlauch (engl. tube), der wie ein großer Gummireifen aussieht, auf dem Wildbach um die Wette fahren und hüpfen.

Die Region Achensee trägt seit vielen Jahren das Bergwegesiegel des Landes Tirol. Denn die über 500 Kilometer an markierten und gepflegten Routen lassen jedes Wanderherz höher schlagen: Von einfachen flachen Wegen über gemütliche Familientouren bis hin zu herausfordernden Touren ist alles dabei. Die einzige Entscheidung, die man treffen muss, ist: Rofan- oder Karwendelgebirge? Unterstützung bei der Auswahl der unzähligen Touren bietet die interaktive Karte maps.achensee.com. Und für einen bequemen Aufstieg sorgen Rofanseilbahn und Karwendel-Bergbahn.

Schroff oder lieblich? Das weitläufige Rofengebirge im Osten des Achensees bietet beides. Sanfte Anstiege über grüne Wiesen führen zu den Gipfeln, deren andere Seite felsig und steil nach

Fotos: Achensee Tourismus



**Aktivurlauber
finden rund um
das "Fjord Tirols"
jede Menge
Betätigungsfelder.**



unten abfällt. Ein Dorado gleichermaßen für Genusswanderer wie für Geübte. Hinauf auf 1.831 Meter geht es gemütlich mit der Rofanseilbahn. Vom Ausgangspunkt der Bergstation starten Wanderungen mit verschiedenen Schwierigkeitsgraden. Vorher noch unbedingt die eindrucksvolle Rundumsicht auf die benachbarten Gipfel wie Hochiss und Ebner Joch genießen, von der Ferne grüßen die Riesen Großglockner und Hochkönig. Vielleicht noch in die Erfurter Hütte nahe der Bergstation einkehren. Die meisten Hütten liegen auf der dem Achensee zugewandten Seite, mit wunderbarem Blick aufs Tiroler Meer. Dahinter beginnt die alpine Bergwelt.

UNBERÜHRTE TÄLER

Im Westen sorgt der Naturpark Karwendel – der die renommierte nationale Auszeichnung „Naturpark des Jahres 2020“ erhalten hat – im gleichnamigen Karwendelgebirge für die traumhafte Fjordkulisse. Im größten zusammenhängenden Schutzgebiet der nördlichen Kalkalpen streifen Wanderer mit Gams und Steinbock durch unberührte Täler, beobachten Murmeltiere, Hirsche und Hasen, während Greifvögel durch die Lüfte segeln. Besondere Gipfelerlebnisse bietet beispielsweise der sagenhafte Ausblick auf dem 2.457 Meter hohen Sonnjoch oder die 2.106 Meter hohe Mondscheinspitze – hier ist allerdings absolute Trittsicherheit gefragt. Abseits der schwarzen Bergtouren locken die gemütlichen Almwanderungen in die Karwendeltäler hinein. Die Almen sind teilweise bewirtschaftet und servieren den Gästen echte Tiroler Schmankerl. Bergauf,

Auch wer weniger hoch hinaus will, schöpft aus dem Vollen

bergab, am See entlang. Flach und gemütlich oder anspruchsvoll. Das Rofan- und Karwendelgebirge und das Ufer des Achensees bieten optimale Bedingungen für Radfahrer, E-Biker und Mountainbiker. 250 Kilometer Routen aller Schwierigkeitsgrade sind bestens ausgeschildert und führen meist über Forst-



Mit über 500 Kilometer markierten Wegen ist die Achensee-Region ein Dorado für Wanderer. Standup-Paddler kommen ebenfalls auf ihre Kosten.

und Wirtschaftswege jenseits vom Straßenverkehr. Hier findet jeder sein individuelles Bikevergnügen.

Genussradler wählen die sanften Wege entlang des Seeufers oder eines der Seitentäler im Naturpark Karwendel, die zu mehreren gemütlichen Almen führen. In allen anderen Orten der Region finden sich anspruchsvolle und abwechslungsreiche Mountainbiketouren. Zum Beispiel die berühmte „Karwendel Rundtour“, die quer durch das gleichnamige Gebirge führt und zu Recht als Königstour gilt: insgesamt 305,5 Kilometer Länge und 6.896 Höhenmeter Anstieg.

Aber auch wer weniger hoch hinaus will, schöpft aus dem Vollen. „Rund um den Unnütz“ geht es in rund drei Stunden. 27 Kilometer und 600 Höhenmeter sind dabei zu bewältigen. Für die Einheimischen ist der Feilkopf von Pertisau aus eine Feierabendtour, für Anfänger ein guter Einstieg: Die 600 Höhenmeter schafft man in gut eineinhalb Stunden, am Gipfelkreuz lockt die Sicht auf den See und eine Wellnessliege zur Rast.

Familien schätzen die Touren zur Gernalm oder zur Gramai-alm. Sie sind leicht zu bewältigen und auf den Spielplätzen können Kinder toben, während Eltern den Ausblick und Tiroler Spezialitäten genießen. Ebenso bietet sich für Familien der Radweg entlang des Achensees von Pertisau über Maurach nach Achenkirch und zurück an. Er ist überwiegend eben und ideal für kleine Pausen mit Abkühlung.

Leicht zugängliche Klettergärten im Tal, Routen für Einstei-



ger und Familien, alpine Sportklettergebiete und eine Boulder-Halle. Dazu kommen Klettersteig- und Kletter-Camps, bei denen erfahrene Guides Anfängern und Fortgeschrittenen Knotenkunde, Sicherung und Technik zeigen. Wer nicht alleine im Fels sein will, holt sich bei den regionalen Bergführern professionelle Unterstützung. Detaillierte Infos über die zahlreichen Klettermöglichkeiten im Rofan- und im Karwendelgebirge enthält eine ausführliche, kostenlose Broschüre, die es beim Tourismusverband Achensee gibt.

Auch über Campingplätze gibt der Verband gerne Auskunft. Fünf Plätze bieten sich dabei an: Seecamping Wimmer in Maurach, Alpen Caravan Park Achensee in Achenkirch, Camping Karwendel in Maurach, Achensee Camping Schwarzenau in Achenkirch sowie Camping Inntal in Wiesing. Die drei zuerst genannten Camps werden auf den folgenden Seiten ausführlicher vorgestellt.

TOURIST-INFO

Achensee Tourismus, Achenseestraße 63, 6212 Maurach
am Achensee, Tirol / Österreich, Tel. 0043-595/300-0,
www.achensee.com



Fotos: Achensee Tourismus

Atoll Achensee

Das Herzstück des Atoll Achensee bilden das lichtdurchflutete Panorama-BAD und das großzügige Penthouse-SPA. 25-Meter-Sportbecken, Fun- und Outdoor-Pools, Erlebnissrutsche, Infinity-Pool und Saunalandschaft mit Bergblick lassen die Herzen aller Wasserratten sowie Wellnessanhänger höherschlagen. Auf der insgesamt über 6.500 Quadratmeter großen Anlage gibt es auch ein Lakeside-GYM mit Seeblick sowie eine Boulder-Halle. Im Sommer das Highlight: das SEE-Bad mit Spiel- & Sportarealen direkt am Südufer. Hier wartet das Adventure-Spiel-Schiff St. Benedikt auf Entdecker. www.atoll-achensee.com



An den See geschmiegt

ALPEN CARAVAN PARK – ACHENSEE

Der Alpen Caravan Park Achensee liegt am Nordufer des Achensees, des größten Sees in Tirol. Beeindruckend sind der Abenteuer-Kinderspiel- und Wasserpark.



Wenn Thomas Brunner Zufriedenheit in den Augen seiner Gäste blitzen sieht, wertet er dies als Quintessenz seiner Platz-Philosophie: „Für meine Gäste nur das Allerbeste.“

Vor acht Jahren erfuhr der Alpen Caravan Park Achensee ein sattes Facelifting. Das alte Wirtschaftsgebäude fegte die Abrisskugel weg, entstanden ist ein millionenschwerer Nobel-Komplex, in dem Rezeption, ein gut sortierter Shop mit Bauern-ecke, musikbeschallte Sanitäreanlagen sowie das Achensee-Stüberl untergebracht sind. Auch nicht alltäglich: Das Restaurant ist mit einer offenen Küche ausgestattet, der Gast schaut also zu, wenn die Köche die Speisen zubereiten.

Den Caravan Park schmiegt sich idyllisch ans Nordufer des Achensees, des größten Sees in Tirol. Eine 150 Meter lange und zwei Meter breite Uferböschung führt an einem Badesteg vorbei und mündet in eine 500 Quadratmeter große Liegewiese. Der See ist unterteilt in einen Schwimmer- und Nichtschwimmerbereich. Liegewiese und Badestrand grenzen direkt an Abenteuer-Kinder-



Die Körperpflege im Sanitärbereich wird zum Erlebnis für den anspruchsvollen Camper



Fotos: Alpen Caravan Park Achensee

Sommer wie Winter ist der Alpen Caravan Park Achensee gut gebucht. Vor allem der Wasserpark und Abenteuerspielpark sind sehr beliebt. Wohnmobile parken anspruchsvoll vor der Schranke im 1. Tiroler Wohnmobilhafen (Bild rechts Mitte).

spielpark, Wasserspielpark und Beachvolleyballplatz. Auf dem drei Hektar großen Gelände verteilen sich 120 Touristen-Standplätze, großzügig angelegt mit zwischen 90 und 145 Quadratmeter Fläche, über die Hälfte besitzt TV- und Abwasseranschluss. Ein Hotspot erlaubt den Zugang zum Internet. Willkommen in der Fünf-Sterne-Liga.

IDYLLISCH AM NORDUFER

Der Sanitärbereich im Zentral- und Sanitärgebäude des Alpen Caravan Park Achensee präsentiert sich mit modern ausgestatteten Einrichtungen, bestehend aus getrenntem WC, Einzelwaschtisch und Dusche. So wird die tägliche Körperpflege zum Erlebnis für den anspruchsvollen Camper. Der Alpen Caravan Park Achensee, 930 Meter hoch gelegen, ist ganzjährig geöffnet und ein Garant für schnelles Wintercamping. Der Achensee zählt zu den europäischen Langlauf-Hochburgen. Der Einstieg in den gespurten Spaß beginnt direkt am Campingplatz. Für nordische Sportler steht ein über 200 Kilometer langes Lo-

pennetz bereit. Getrennte Skatingstrecken und Diagonalloipen garantieren ungehinderten Langlaufspaß für sportive wie für geruhige Langläufer. Wer's lieber alpin mag, den fährt ein kostenloser Skibus direkt vom Platz ins fünf Minuten entfernte Achenkirchener Skigebiet Christlun: Wintervergnügen ohne Wartezeiten in einem berühmten Sonnenparadies am Karwendel. Die Komfortplätze, 80 an der Zahl, sind ausgestattet mit einem fixen Gasanschluss, die Säulen winterfest verbaut, sodass bei klirrender Kälte das Frischwasser nicht gefriert. Damit auch die Knochen seiner Gäste bei eisigen Temperaturen schön geschmeidig bleiben, serviert Thomas gerne mal eine Runde „Achensee-

wasser“ – ein hochprozentiges Derivat aus eigenen Äpfeln und Birnen. Und er freut sich allemal, wenn der Selbstgebrannte des Campers Geist und Körper beflügeln. Denn schließlich will er ja für seine Gäste nur das Allerbeste.

CAMPING-INFO

Alpen Caravan Park Achensee,
A-6215 Achenkirch 17, Tel. 0043-5246/6239,
www.camping-achensee.com. 120 Touristenplätze, WLAN, Hunde erlaubt, ganzjährig geöffnet, Vergleichspreis für eine dreiköpfige Familie pro Nacht: 61 bis 69 Euro



*Das platzeigene Restaurant bietet
Frische und Regionalität.*



Fotos: Seecamping Wimmer Achensee Tourismus

Die kleine Karibik

Seecamping Wimmer liegt direkt am Achensee mit zahlreichen Berg-Freizeitangeboten und Einkaufsmöglichkeiten in unmittelbarer Nähe.

Die einschlägigen Camping-Portale sind voll des Lobes: „Toller Platz am See, nette Betreiber, viele Wandermöglichkeiten und super Preis-Leistungs-Verhältnis.“ Oder: „Schon alleine die Begrüßung und die „Einweisung“ waren mehr als nur freundlich. Auch während der gesamten Zeit war die Betreiberfamilie immer da, um Wünsche zu realisieren.“ Ein Gast schrieb: „Sanitäranlagen immer sauber. Waschmaschine und Trockner vorhanden. Am Campingplatz befindet sich ein gutes leckeres gemütliches Restaurant mit großer Außenterrasse. Auch für Hundehalter mit "campingtauglichen" Hunden empfehlenswert.“

Der Platz ist klein, aber fein: 90 Standplätze stehen den Campern zur Verfügung. Die Sanitäranlagen sind neu renoviert. Das platz eigene Restaurant zeichnet sich durch Frische und Regionalität aus. Der Gast wird verwöhnt mit Tiroler Schmankerln, Burgern, Pizzen oder Spare Ribs.

SANITÄRANLAGEN NEU RENOVIERT

Freizeitmöglichkeiten gibt es zuhauf: Bis zum Badestrand mit Kinderspielplatz sind es nur 100 Meter und zur nächsten Schiffsanlegestelle nur 250 Meter. Gegenüber des Camps befindet sich auch ein kleiner Supermarkt. Nur zwei Gehminuten entfernt: ein Infinity-Pool auf dem Dach, ein Penthouse-SPA zum Träumen, ein Lakeside-Gym mit Bergblick und ein Tummelplatz für Boulder-Enthusiasten, ein Eislaufplatz. Das Atoll Achensee bietet die perfekten Voraussetzungen für Schwimmen, Saunieren, Genießen, Relaxen und Sporteln auf fünf Hektar.

Seecamping Wimmer bietet jedoch für sportive Urlauber auch geführte Wanderungen und Radtouren an, die Rofan-Seilbahn ist nur einen Kilometer entfernt. Auch Angeln ist erlaubt, die entsprechenden Scheine

gibt's an der Rezeption, vorausgesetzt man hat einen gültigen Fischereischein.

Seecamping Wimmer ist auch auf Winterbetrieb eingestellt, auch das Restaurant ist geöffnet. Mit dem Gratis-Regiobus, der direkt am Platz hält, erreicht man einfach und bequem den Einstieg ins Rofan- oder Karwendelgebirge. Die Achensee-Region ist eine der schönsten und vielfältigsten Gegenden im Ostalpenraum für begeisterte Skitourengeher. Rofan- und Karwendelgebirge bieten zahlreiche Skitourenmöglichkeiten – von kurz und einfach bis hin zu anspruchsvollen, steilen Anstiegen. Ein großes Plus ist die Anbindung an die Skigebiete in der Region. Viele der beliebtesten Touren, wie etwa auf die Rofanspitze, beginnen direkt im Skigebiet.

Vom Campingplatz aus gelangt der Camper direkt in eines der bekanntesten und bedeutendsten Langlaufzentren Tirols. Mehr als 200 Loipenkilometer bieten rund um den Achensee uneingeschränkten Langlaufgenuss. Die Topographie, von sanft-hügelig entlang des Ufers bis zu herausfordernden Strecken in den Tälern des Karwendels und die aufwendige Infrastruktur mit getrennten Spuren für klassische Langläufer und Skater, sorgen für sportliches Vergnügen auf hohem Niveau.

CAMPING-INFO

Seecamping Wimmer, Achensee Str. 75,

A-6212 Maurach, Tel.: 0043-5243/20238,

www.achensee-camping.at

90 Touristenplätze, WLAN, Hunde erlaubt, ganzjährig geöffnet (außer 2020), Vergleichspreis für eine dreiköpfige Familie pro Nacht: zwischen 27 und 32 Euro

Camping Wimmer organisiert geführte Wander- und Radtouren. Im Winter bringt ein kostenloser Skibus die Gäste ins Gebirge.



ACHENSEE - MAURACH

Zum Wohl der Camper

Direkt am Waldrand, eingebettet von den mächtigen Bergmassiven, dem Karwendel- und dem Rofangebirge liegt der gemütliche und familienfreundliche Campingplatz Karwendel Camping & Achenseer Hüttendörl.

Das Wohl der Gäste steht bei Familie Kinigadner hoch im Kurs: „Wir erfüllen jeden Wunsch, wenn wir können.“ Der gemütliche, familienfreundliche Campingplatz am Waldrand, sehr ruhig gelegen und doch in Seenähe (sieben Minuten zu Fuß) und in Ortszentrumsnähe (zehn Minuten zu Fuß) lädt ein, einen erholsamen Sommer- und Winterurlaub zu verbringen. 80 schön angelegte Standplätze verteilen sich auf 1,7 Hektar, sind mit Strom und Kabel-TV-Anschlüssen ausgestattet. Ab

Juni 2021 erwarten den Gast komplett neue Sanitäranlagen mit begehbaren Duschen, ausreichend WC-Anlagen und Waschtischen, Miet-Badezimmer (Dusche, Waschtisch, WC), zwei barrierefreien Badezimmern; Trocken-, Ski- und Skischuhraum, Wäscheraum mit Waschmaschinen und Trockner; Hundedusche und der vollautomatischen Entsorgungsstation CamperClean. Ab acht Uhr morgens besteht die Möglichkeit, verschiedene Brotsorten zu kaufen oder im Restaurant zu frühstücken. Mittags und abends stehen Wildspezialitäten und gutbürgerliche



Der Platz wurde mit dem Campsite Award ausgezeichnet in der Kategorie "Feste Unterkünfte"

Alternative zum Camping: das Hüttendörf. Ein beliebter Treffpunkt ist das Restaurant. Bild unten: das neue Sanitärgebäude ab Juni 2021.

Gerichte auf der Speisekarte. Kleine Camper toben sich auf dem großen Indoor-Kinderspielraum aus. Im Sommer bietet die Region Achensee zahlreiche Aktivitäten wie Surfen, Segeln, Golfen, Schwimmen, Paragleiten, Wandern (verschiedene Schwierigkeitsgrade) oder Radfahren. Klettern erfreut sich in letzter Zeit immer mehr an Beliebtheit. Der Campingplatz liegt direkt am Einstieg des Bärenkopf-Klettergartens.

Auch im Winter kann man den Tag mit Skifahren, Rodeln, Langlaufen oder traumhaften Winterspaziergängen in die Karwendeltäler genießen. Eine gespurte Loipe befindet sich gleich neben dem Platz.

RUHIG GELEGEN UND DOCH IN SEENÄHE

Beliebt bei Gästen ohne eigenes Freizeitfahrzeug ist das Hüttendörf, deren Holzblockhäuser im traditionell ländlichen Tiroler Stil bieten ein Ambiente mit Komfort. Keine gewöhnlichen Appartements, sondern Wohnen und Urlauben in seiner ursprünglichsten Art. Ob zu zweit oder mit der ganzen Familie. Die „Hütten“ (104 Quadratmeter groß) sind für zwei bis acht Personen ausgelegt und mit allem Komfort ausgestattet – drei Schlafzimmer, zwei WC, geräumiges Badezimmer mit Handtuchwärmer, Föhn, Wohnzimmer mit Schwedenofen, Kabel-TV, Safe, komplett eingerichtete Küche mit Geschirrspülmaschine, Backofen, Mikrowelle, Kühlschrank mit Gefrierfach, große Essecke, Abstellraum für Kinderwagen und Skischuhe, Sonnenterasse, Balkon, sowie überdachter Autoabstellplatz.

Dafür wurde Karwendel Camping mit dem „Campsite Award 2017“ ausgezeichnet, der vom DoldeMedien Verlag vergeben wird. An die hundert Campingplätze werden von etwa 20.000 Campern in verschiedenen Kategorien bewertet und nominiert. Karwendel Camping wurde in der Kategorie „Feste Unterkünfte“ ausgezeichnet. Familie Kinigadner: „Wir sind sehr stolz auf diesen Award und freuen uns über die Auszeichnung.“



Fotos: Karwendel Camping & Achenseer Hüttendörf



CAMPING-INFO

Karwendel Camping & Achenseer Hüttendörf, Planbergstrasse 23, A-6212 Maurach, Tel.: 0043-5243/6116, www.karwendel-camping.at, 50 Touristenplätze, WLAN, Hunde erlaubt, ganzjährig geöffnet, Vergleichspreis für eine dreiköpfige Familie pro Nacht: 43,50 Euro

BEST OF *Achensee*



Abheben und Spaß haben


Ganz nach dem Motto „Spaß ist unser Ziel“ bietet die Rofanseilbahn jungen und jung gebliebenen Gästen die Möglichkeit zu einem atemberaubenden Flugerlebnis im Rofangebirge. Mit dem Airrofan Skyglider, einem Fluggerät, das eine Geschwindigkeit von 80 km/h erreicht und der Gestalt eines Adlers gleicht, geht es vom Gschöllkopf (2.040 Meter) aus rasant in die Tiefe. Abenteuerhungrige Gäste sollten sich dieses einmalige Erlebnis in keinem Fall entgehen lassen. Wer das Wagnis, das selbstverständlich alle Sicherheitsstandards erfüllt, dennoch lieber mit etwas Distanz betrachtet, findet dazu in den umliegenden Hütten Gelegenheit. Von den jeweiligen Terrassen lässt sich das Spektakel bestens beobachten.

www.rofanseilbahn.at

AUF DEN SPUREN DER BERGLEUTE

„Die Mutter aller Bergwerke“, das größte Silberbergwerk des Spätmittelalters, befindet sich in Schwaz in Tirol. Bis zu 10.000 Knappen suchten und fanden hier vor 500 Jahren Silber und Kupfer und machten die Stadt Schwaz zur größten Bergbau-metropole der Welt. Bei einer klassischen Führung (Dauer ca. 90 Minuten) gewinnt man einen faszinierenden Einblick in das raue Leben der Schwazer Bergknappen zur Zeit der Silberblüte im Mittelalter.


www.silberbergwerk.at



Kristallwelten

Das „Reich des Riesen“ in Wattens erreicht man von Maurach aus innerhalb einer halben Stunde mit dem Auto. Und ab da heißt es: ankommen, eintreten und staunen. Beeindruckende Kunstinstallationen rund um die berühmten Swarovski Glaskristalle begeistern hier Groß und Klein. Wechselnde Ausstellungen gehen Hand in Hand mit den etablierten Wunderkammern im „Inneren des Riesen“. Im Outdoorbereich kommt man unter der Kristallwolke ins Träumen, während die Kinder sich im Spielturn auspowern.

www.kristallwelten.swarovski.at



DALFAZER WASSERFALL

Im Rofan befindet sich auch der größte Wasserfall am Achensee. Er ist vor dem Oberautal-Wasserfall der schönste. Der Dalfazer Wasserfall liegt einige Höhenmeter oberhalb vom Ort Eben am Achensee. Eine leichte Wanderung dorthin beginnt im Ortsteil Buchau – sie ist wunderschön. Hierhin kann man auch mit Kindern wandern. Sogar der Kinderwagen kann fast bis zur großen Aussichtsplattform geschoben werden. Mit genug Kraft in den Beinen lohnt sich auch die weitere Wanderung zur urigen Dalfazalm, wo der Kaiserschmarrn begeistert. www.rofangebirge.at

TIPPS FÜR TRIPS



AUSSICHTSPLATTFORM ADLERHORST

Am 2.039 Meter hohen Gschöllkopf thront eine riesige Aussichtsplattform – der Adlerhorst. Die Plattform wurde dem Nest eines Adlers nachempfunden. Die Baukosten des Metallgeflechts betrugen 200.000 Euro. In etwa 15 Tonnen Metall wurden für diese einmalige Konstruktion verarbeitet. Mit acht Metern Durchmesser und einem 360-Grad-Panorama gilt diese Plattform als beliebtes Ausflugsziel bei Wanderern. Die Aussicht auf den Achensee, das Karwendelgebirge, die Zillertaler Alpen und auf das untere Inntal ist traumhaft. www.karwendel-urlaub.at

GESCHICHTE ZUM ANFASSEN

Zusätzlich zur bewährten Hörspielführung (in 8 Sprachen) lebt man mit der neuen 360°-Virtual-Reality-Tour 500 Jahre Schlossgeschichte live mit. Mit den eigenen Augen sehen, wie die einstige Trutzburg Kaiser Maximilians I. 1492 einem Brand zum Opfer fällt, um dann zu jenem berühmten Renaissance-Juwel zu avancieren, welches seitdem bei Schwaz hoch über dem Tiroler Inntal thront. Anschließend führen ehemalige Schlossherren, wie die Fugger, mittels Audioguides „persönlich“ durch die original möblierten Räume und Rüstkammern. Besucher entdecken die versteckten Geheimtüren, staunen über den berühmten Habsburgersaal und erfahren, wie hier Geschichte geschrieben wurde. www.schloss-tratzberg.at



MUSEUMS- UND ERLEBNISWELT

In der Achenseer Museums- und Erlebniswelt ist ein Museumsdorf entstanden, in welchem heimisches Brauchtum, die Arbeits- und Lebensweise der Achantaler Bevölkerung und die Entstehung der Vereine und Institutionen mit ihren geschichtlichen Hintergründen vielfältig dargestellt werden. Folgende Ausstellungen sind unter anderem zu bestaunen: Kinderwunderwelt, alte Tiroler Tischlerei, Feuerwehr, Polizei, Zollwache & Pathologie, Bergrettung, Leben und Arbeit der Bäuerin, 90 Jahre alte Schlossereiwerkstatt, alte Puppen, Puppen- und Kinderwagen, Heck des 120 Jahre alten Achensee-Dampfers mit funktionierendem Motor, Peter Stöckls Erfindungen, alte Traktoren und landwirtschaftliche Geräte. www.achener-museumswelt.at



Fotos: Schloss Trazberg, Swarovski, Rofangebirge.de



ALPBACHTAL – KRAMSACH

Logenplatz am See

Das Alpbachtal mit dem Reintaler See ist eine der reizvollsten Landschaften von Tirol und zu jeder Jahreszeit ein Tipp für erlebnisreiche Ferien. Erholung mit Wohlfühl-Garantie bieten die drei Kramsacher Campingplätze - Seeblick Toni, Seehof und Stadlerhof.

Kramsach ist für zwei Dinge bekannt: für den roten Marmor und die wasserreiche Seenlandschaft. Sommer wie Winter findet man eine gelungene Angebotskombination aus Natur, Outdoor-Sport und Kultur. Drei Top-Campingplätze laden zum besten Logenplatz am See ein und im Winter profitiert Kramsach von der Nähe zum Ski Juwel Alpbachtal Wildschönau. Und: Sobald man eine Nacht in der Region verbringt, bekommt man automatisch die Alpbachtal Card. Mit dieser Gästekarte nutzen alle Gäste gratis die Regio- und Skibusse der Region. Im Sommer sind die Bergbahnen, Seen, Museen und vieles mehr inklusive, im Winter zahlreiche Aktivpro-

gramme: mitten im Herzen Tirols. Umrahmt von den schroffen Berggipfeln des Rofangebirges und den grünen Grasbergen der Kitzbüheler Alpen ist die Region Alpbachtal mit ihren zehn Orten ein ganz besonderes Kleinod. Originelle Bauernhöfe mit buntem Blumenschmuck und urige Almen gehören zum unverwechselbaren Landschaftsbild. Wanderer erleben einmalige Gipfel und Naturschauplätze. Drei Klammern bieten besondere Wildwassererlebnisse und der Reintalersee angenehme Badetemperaturen und Erholungsplätze. Ob sportlich ambitioniert, naturverbunden oder einfach nur den 5-Sterne-Komfort der drei Kramsacher Top-Campingplätze genießen.



Camping Seeblick Toni gehört zu den besten Campingplätzen Österreichs. Großzügige Wellnessanlage, private Mietbäder, hochwertige Chalets & Apartments.



Ein Highlight des Platzes sind die Stellplätze mit Panoramaseeblick.



Camping Seeblick Toni liegt auf 560 Meter Seehöhe, abseits von Durchzugsstraßen, er wurde von internationalen Campingführern mehrfach ausgezeichnet. Vom großzügigen Komfortplatz mit Seeblick bis zu idyllischen Wiesenplätzen bietet die Anlage ganzjährig Standplätze für Caravans, Wohnmobile und Zelte. Sie sind zwischen 90 und 160 Quadratmeter groß und teilweise durch Bäume voneinander abgetrennt. Der angrenzende Reintalersee lädt Gäste aller Altersgruppen zum Schwimmen und Planschen ein, auf einer Liegewiese nehmen die Camper ein Sonnenbad oder stärken sich mit einem Picknick.

SPORTLICH AMBITIONIERT UND NATURVERBUNDEN

Der Abenteuer-Spielpark im Freien fasziniert mit Wasserspielen, Trampolin, einem spannenden Kletterseilgarten, diversen Rutschen, Schaukeln, Hängeseilzug, Karussell und einer großen Spielwiese direkt am Waldrand. Neben dem Jugendraum mit Spielgeräten und dem für alle Altersgruppen eingerichteten Funpark befindet sich der Kinderbereich mit fachlicher Betreuung und dem TOPI-Kids-Club (in der Hochsaison).

Das Leben ist zu kurz, um schlechten Wein zu trinken. Für passionierte Kenner gibt es im Reich des Bacchus, im üppig bestückten Weinkeller eine bunte

Vielfalt an edlen Tropfen. Der Bauernladen gibt einen kulinarischen Einblick in die Heimat. Die große Sonnenterrasse mit Seeblick ist ein Highlight des Platzes – ob nach einer gemütlichen Rundwanderung am Reintaler See oder einfach nur zum Erholen, Ausspannen und Genießen.

NOCH MEHR PRIVATKOMFORT

2020 entstanden neue Panorama-Chalets mit großem Garten, Eltern- und Kinderschlafzimmer, voll eingerichteter Küche und TV.

Alternativ stehen Apartments und Bungalows für ausreichend Privatsphäre zur Auswahl. Passend dazu gibt es auch neue private Mietbäder für die ganze Familie.

CAMPING-INFO

Camping Seeblick Toni, Moosen 46, A-6233 Kramsach,
Tel.: 0043-5337/63544, www.camping-seeblick.at

200 Touristenplätze, 20 Mietunterkünfte, WLAN, Hunde erlaubt, ganzjährig geöffnet, Preis für eine dreiköpfige Familie pro Nacht: 42,50 Euro

Oase der Entspannung

ALPBACHTAL – KRAMSACH

Der Seen Camping Stadlerhof ist ein familiär geführter Platz für Sommer- und Winterurlaub mit gepflegter Küche, erstklassigem Wellnessbereich und großzügiger Saunalandschaft.



Fotos: Seen Camping Stadlerhof



Das Schwimmbad ist auch im Winter geöffnet. Seen Camping Stadlerhof versorgt seine Gäste mit eigenen Spirituosen.

Gleich vier Seen mit sehr beliebten Badestellen gehören zur Gemeinde Kramsach und ihren 4.700 Einwohnern. Unter anderem der Krummsee. An ihn schmiegt sich Seen Camping Stadlerhof – ein familiär geführter Platz für Sommer und Winterurlaub mit gepflegter Küche, erstklassigem Wellnessbereich und 450 Quadratmeter großen Saunalandschaft.

NEUE PREMIUMPLÄTZE

Der Campingplatz bietet zwischen 70 und 120 Quadratmeter große Komfortplätze, zum Teil in Terrassen angelegt und mit einigen Bäumen durchsetzt. Um im Winter auch komfortabel Urlaub zu machen, gibt es eine eigene Gasstraße für fixe Anschlüsse. Es sind zwölf neue Premiumstellplätze mit jeweils 150 Quadratmetern sowie neun Plätze für Mobilheime hinzugekommen. Auch ein neues Badehaus mit fünf Privatbädern wurde fertiggestellt, einem 5-Sterne-Platz entsprechend.

Das Restaurant „Genuss Schmied'n" ist der kulinarische Treffpunkt am Campingplatz. Dort genießt der Gast nach einer Bergtour Kaffee und Kuchen, abends lässt er sich von feinen regionalen Spezialitäten verwöhnen. Wenn's Wetter passt auch auf der großzügigen Sommerterrasse.

Das Schwimmbad ist auch im Winter geöffnet. Im Winter etwa 32 Grad warm mit Whirlpool, Massagedüsen und Perlenbad. Im Sommer hat das Wasser „nur“ 25 Grad, um angenehm zu erfrischen. Neu ist das Kinderplanschbecken.

Hier in der Region Alpbachtal finden Camper die wärmsten Badeseen Tirols und Hunderte Kilometer gemütliche Rad- und Wanderwege ebenso wie bizarre Felsformen zum Klettern. Aufwachen im Sonnenschein der schneebedeckten Berge, so können auch schöne Urlaubstage auf Camping Stadlerhof beginnen. Idealer Ausgangspunkt zum Skifahren, Langlaufen, Eislaufen, Rodeln oder Tourengehen.

Seen Camping Stadlerhof fährt übrigens auch Weihnachten und Silvester volles Programm mit Feuerwerk, Fackelwanderung und vieles mehr.

CAMPING-INFO

Seen Camping Stadlerhof, Seebühel 14, 6233 Kramsach, Österreich, Tel.: 0043-5337/63371, www.camping-stadlerhof.at
90 Touristenplätze, WLAN, Hunde erlaubt, ganzjährig geöffnet, Vergleichspreis für 2 Erwachsene und 1 Kind pro Nacht: 29 Euro



Die Standflächen auf Camping & Appartements Seehof sind parzelliert und teilweise terrassiert. Bild unten: die Rezeption.



Fotos: Camping & Appartements Seehof

Von der Bergwelt umringt

ALPBACHTAL – KRAMSACH

Camping & Appartements Seehof in Kramsach liegt direkt am Reintalersee. Die Liegewiese mit direktem Seezugang steht nur Camping- und Apartmentgästen zur Verfügung.

Eingebettet in sonniges Wiesengelände und umringt von der faszinierenden Tiroler Bergwelt findet man großzügig parzellerte, teilweise in Terrassen angelegte Panorama-Standplätze vor, welche alle über Strom-, TV- und größtenteils auch über Zu- und Abwasseranschluss verfügen. Die Plätze sind sehr gut befestigt und teilweise gut beschattet.

GERÄUMIGE FAMILIENBÄDER

Die Anlage verfügt derzeit über zwei, ab dem Sommer 2021 dann über drei Sanitärhäuser. Einzelwaschkabinen stehen zur Gratisnutzung bereit. Die Mietbadeeinheiten sind bei den Gästen besonders beliebt, ab dem Sommer 2021 kommen noch zusätzlich geräumige Familienbäder hinzu. Für kleine Camper gibt es einen eigenen Kinder-Sanitärbereich und auch Babybäder. Ebenso steht Campern mit Handicap eine behindertengerechte Sanitäreinheit zur Verfügung. Mehrere Geschirr-

spülbereiche, sowie Wäscheräume mit Waschmaschinen; Trockner gehören außerdem zur Sanitärausstattung. Ein Fitnessraum, das Solarium und die Hundedusche runden das Angebot ab.

RELAXT AUF DER SONNENTERRASSE

Im „Café Restaurant Seehof“ werden die Gäste mit Tiroler Schmankerln, internationalen Spezialitäten somit wie mit hausgemachten Kuchen und köstlichen Eisbechern verwöhnt. Die Sonnenterrasse mit einem herrlichen Blick auf den Reintalersee und die Tiroler Bergwelt sorgt stets für ein faszinierendes Ambiente. Frühstück ist im Restaurant täglich möglich, alternativ gibt es im Kiosk jeden Tag frisches Brot und Gebäck. Für den größeren Einkauf steht ein Gratis-Regiobus zum Supermarkt im drei Kilometer entfernten Kramsach bereit.

Der Campingplatz Seehof ist ideal gelegen für ungezählte Ausflüge, Radtouren und Wanderungen.

Egal ob im Sommer oder im Winter, für Aktivurlauber aller Art kommt hier keine Langeweile auf. Auch die kleinen Camper fühlen sich in der freien Natur so richtig wohl, dafür sorgt unter anderem der großzügig angelegte Spielplatz mit Trampolin, Go-Karts, Streichelzoo und auch das Kinderanimationsprogramm in den Hauptferienzeiten im Sommer.

CAMPING-INFO

Camping & Appartements Seehof,

Moosen 42 – am Reintalersee,
A-6233 Kramsach, Tel. 0043-5337/63541,

www.camping-seehof.com

130 Touristenplätze, 10 Mietunterkünfte,
WLAN, Hunde willkommen, ganzjährig geöffnet,
Vergleichspreis für 2 Erwachsene und
1 Kind pro Nacht: 32 Euro

BEST OF *Alpbachtal*

Rattenberger Glasbläser

Mit rund 500 Einwohnern und knapp zehn Hektar Fläche ist Rattenberg die kleinste Stadt Österreichs. Die mittelalterliche Fußgängerzone wird dominiert von dem einmaligen Schauhandwerk der zahlreichen Glasbetriebe. Das Augustiner Kloster beherbergt zudem eines der führenden Museen Tirols. Und mit den jährlich stattfindenden Schlossbergspielen und dem authentischen Rattenberger Advent ist das Städtchen am Inn zu Recht das Kulturzentrum der Ferienregion. www.rattenberg.at



MUSEUM TIROLER BAUERNHÖFE

Tirols größtes Freilichtmuseum befindet sich in der Nähe des Reintalersees in Kramsach. Hier wandert man auf den Spuren der Vergangenheit und schafft in 1,5 Stunden eine Wanderung durch ganz Tirol. Das Museum Tiroler Bauernhöfe besteht aus 14 historischen Bauernhöfen sowie 23 Nebengebäuden, die aus verschiedenen Teilen Tirols abgebaut und auf dem neun Hektar großen Museumsgelände originalgetreu wieder aufgebaut wurden. Erwachsene zahlen zehn, Kinder drei Euro. www.museum-tb.at

SCHLAUCHREITEN

Der Sommerhit für Groß und Klein ist Schlauchreiten. Dabei geht es auf aufgeblasenen Lkw-Schläuchen die Brandenberger Ache hinab. Rund 1,5 Kilometer „reitet“ man bei der Familientour und 3,5 Kilometer bei der XL-Action-Tour. Bei Wassertemperaturen von sechs bis maximal 17 Grad darf natürlich der Neoprenanzug nicht fehlen. Eine komplette Wildwasserausrüstung und erfahrene Guides sorgen für Sicherheit. www.sport-ossi.at





FRIEDHOF OHNE TOTE

Eine echte Kuriosität ist der Museumsfriedhof in Kramsach. Hier ruhen keine Toten, Besucher können mehr als 100 Grabkreuze mit skurrilen Inschriften entdecken. Diese stammen aus der Sammlung von Steinmetzmeister und Sagzahnschmid Hans Guggenberger. Auf einem kleinen Waldstück neben der Kunstschmiede von Hans Guggenberger kann man die Kuriositäten vergangener Tage bestaunen. Der „Lustige Friedhof“ zählt zu den beliebtesten Museen Tirols, der Eintritt für Besucher ist kostenlos.

www.museumsfriedhof.info

TIPPS FÜR TRIPS



ALPBACHTALER LAUSER-SAUER

Der Alpbachtaler Lauser-Sauer ist ein rasanter Ganzjahres-Alpine-Coaster mit 1.420 Metern Länge bei einer Höhendifferenz von 134 Metern. Mit Österreichs höchstem Kreisel in 18 Metern Höhe und weiteren tollen Jumps sind Spaß und Action für große und kleine



Passagiere garantiert. Die Attraktion befindet sich direkt an der Bergstation der Wiedersbergerhornbahn in Alpbach und ist im Sommer sowie im Winter geöffnet. Erwachsene zahlen inklusive Bergbahnfahrt 17,50 Euro, Kinder neun Euro und Kids bis sechs Jahre acht Euro. www.alpbachtal.at

KUNDLER KLAMM

Ein Erlebnis für die ganze Familie ist eine Wanderung durch die Kundler Klamm. Der Parkplatz befindet sich direkt an deren Eingang. Der Weg in die Schlucht führt zunächst über eine Holzbrücke und weiter vorbei an mächtigen Felsformationen. Bis zum Ende der Schlucht sind es insgesamt drei Kilometer und rund eine Stunde Gehzeit. Die Wegstrecke von weiteren drei Kilometern vom Ende der Schlucht bis nach Mühlthal (Wildschönau) kann zu Fuß oder mit dem Bummelzug zurückgelegt werden. Dort befindet sich auch das Gasthaus Klammrast als Einkehrmöglichkeit. www.alpbachtal.at

Süße Tradition

Die original Tiroler Prügeltorte stammt aus dem Ort Brandenberg. Dort wird sie seit Generationen von den Bauern als Gebäck zu Familienfesten über offenem Feuer gebacken. Heute schätzt man die Prügeltorte als repräsentative und köstliche Mehlspeise. Im Rahmen offizieller Besuche wurde sie sogar schon an Königin Elisabeth und Papst Johannes II. überreicht. Wer einmal die traditionelle Herstellung live erleben möchte, sollte sich das Schaubacken im Kaiserhaus in Brandenberg, das von Mai bis September angeboten wird, nicht entgehen lassen.

www.alpbachtal.at





Fotos: Zillertal Tourismus Tom Klockner, Zillertal Tourismus Heiko Mandl, Tirol Werbung



*Das Zillertal gilt als
Geburtsstätte des
alpinen Bergsteigens.*


Eintauchen in die Wunder der Natur

Als 47 Kilometer lange Senke präsentiert sich das Zillertal: Vom breiten Talboden auf 500 Meter bis zum ganzjährigen Gletscher-Skigebiet auf 3.250 Meter Seehöhe.

An seinem Anfang präsentiert sich das Zillertal mit einem breiten, sonnendurchfluteten Talboden. Es zweigt bei Strass, östlich von Innsbruck, vom Inntal nach Süden ab und wird östlich von den Kitzbüheler und Zillertaler Alpen und im Westen von den Tuxer Alpen flankiert. Zu Beginn prägen Getreidefelder und saftige Wiesen die Ferienregion, umgeben von meist sanft ansteigenden Berghängen. Im Zillertal, das als Geburtsstätte des alpinen Bergsteigens gilt, haben die Landwirte bis heute

eine naturnahe Vieh- und Feldbewirtschaftung beibehalten – daraus entstehen die typischen und geschmackvollen Heu-

milchprodukte, allen voran der Käse. Nach Süden hin steigt das Tal, das zusammen mit seinen Seitentälern 25 Gemeinden beherbergt, zunächst nur wenig an. Erst ab Mayrhofen, wo sich das Zillertal in den engen Zemmgrund mit dem Bergsteigerdorf Ginzling und das Tuxertal aufspaltet, geht es stark aufwärts. Den krönenden Talabschluss bildet hier der Hintertuxer Gletscher. Sein Skigebiet ist ganzjährig geöffnet – als einziges in Österreich.



es neben dem Zillertal Bier, Tirols älteste Familienbrauerei, zahlreiche Leckereien wie die Zillertaler Krapfen. Dazu passt in gewisser Weise die Zillertalbahn, ein modernes Verkehrsmittel, das zum Teil aber noch immer mit nostalgischen Dampfloks betrieben wird.

Die Atmosphäre einer vergangenen Epoche und das Tal in all seiner Farbenpracht genießen, das gelingt besonders im Herbst. Beste Fernsicht, die Sonnenstrahlen legen sich golden auf die bunten Wälder und die schneebedeckten Gipfel der Dreitausender wirken wie herangezoomt. Tipp: Mit der Zillertal Activcard in der Tasche haben Urlauber mit oder ohne Bike täglich eine Berg- und Talfahrt mit den zehn Sommerbergbahnen frei. Und das zum Teil bis Ende Oktober.

Im Hochgebirgs-Naturpark Zillertaler Alpen lässt sich besonders intensiv in die Wunder der Natur eintauchen und man kann einen sagenhaften Artenreichtum erleben. Der Naturpark erstreckt sich über 422 Quadratkilometer und nimmt damit über 40 Prozent der Fläche des gesamten Zillertals ein. Er erstreckt sich von Ginzling auf 1.000 Metern Höhe bis 3.509 Meter am Hochfeiler und umfasst somit alle prägenden Höhenstufen der Alpen.

Im Winter haben Urlauber die Qual der Wahl, die besten Pisten aus über 500 Kilometer in den vier Großraumschigebieten zu finden. Dabei ist der Superskipass die ultimative Eintrittskarte ins Zillertaler Skiglück – ein All-in-one-Ticket für grenzenlosen Pistenspaß. Aber auch abseits der Pisten bieten Wanderungen, Langlauferlebnisse und spannende Rodelfahrten inmitten traumhafter Natur eine willkommene Abwechslung.

Tipp: early morning skiing. Früh morgens, teilweise bereits ab 6.55 Uhr möglich, mit der aufgehenden Sonne die ersten Spuren in die perfekt präparierten Pisten ziehen, Anschließend wartet in den Hütten ein Frühstück.

SAGENHAFTER ARTENREICHTUM

Das Zillertal zählt zu den traditionsbewussten und zugleich besonders aktiven Regionen Tirols mit großem Sportangebot von Mountainbiken bis Rafting. Alte Trachtenfeste wie das alljährliche Gauderfest in Zell am Ziller zeigen, dass hier trotz moderner touristischer Infrastruktur Brauchtum gepflegt wird. Es findet jedes Jahr am ersten Maiwochenende statt und ist das größte Frühlings- und Trachtenfest West-Österreichs. Dort gibt

Der Hochgebirgspark Zillertaler Alpen mit dem Hochfeiler als höchste Erhebung (3.509 Meter) ist 422 Quadratkilometer groß und nimmt mehr als 40 Prozent des gesamten Zillertals ein.

TOURIST-INFO

Zillertal Tourismus GmbH, Bundesstraße 27d,
A-6262 Schlitters, Zillertal, Tel.: 0043-5288/87187,
www.zillertal.at



ZILLERTAL – ASCHAU

Wo Ferienträume wahr werden



Erlebnis Comfort Campingplatz Aufenfeld in Aschau verspricht Entspannung, Komfort und ein einzigartiges Angebot an Freizeitmöglichkeiten und Einrichtungen für Kinder.

Im Sommer erfreuen sich die Gäste im haus-eigenen Erlebnisteich mit 4.000 Quadratmeter Wasserfläche, Go-Kart-Verleih, Tennisplätze, Western-Saloon, Beach-Volleyballplätze, Skater-Anlage und Kletterhalle. Und im Winter Skifahren (eigener Übungslift direkt am Platz), Gratis-Skibusse in die nahegelegenen Skigebiete, eine Rodelpartie bei Mondschein, Snowboarden durch

Pulverschnee – unbegrenztes Skivergnügen mit dem Zillertaler Superskipass (150 Lifte). Seine 5 Sterne verdient sich der Erlebnis-Comfort-Campingplatz Aufenfeld nicht nur durch die tolle Ausstattung, sondern durch das unglaublich vielfältige Freizeitangebot. So erkunden Kinder den Abenteuerspielplatz oder begrüßen im Kleintierzoo die Zwergziegen. Erwachsene Gäste erholen sich



nach einem anstrengenden Wander- oder Skitag in der einzigartigen Saunalandschaft im Westernstil und genießen mit Aromadampfbad, finnischer Sauna, Bio-Sauna und Infrarot-Kabinen Wellness pur. Anschließend geht es zum Entspannen in das 30 Grad Celsius warme Wasser im Hallenbad.

Im eigenen Freizeitpark warten neben einer überdachten Skater-Anlage, Westernfort mit Goldwasch-Camp und dem Riesentrampolin weitere tolle Möglichkeiten. Ein Highlight ist die vollklimatisierte Kletter- und Boulderhalle, in der es 16 Meter hinauf geht. Wer lieber etwas Action will, klettert auf die 60 Meter lange Wasserrutsche mit Zeitmessung oder stellt im Sportbecken neue Rekorde auf. Ein ganz besonderes Erlebnis für



*5 Sterne
verdient sich
der Platz nicht nur
durch seine Ausstat-
tung, sondern durch
das vielfältige
Angebot.*

Klettergarten, Westernstadt mit Reiterhof, Sauna im Wildwest-Stil, Schwimmbad, Schwimmteich, diverse Sportplätze und im Winter Skifahren - der Erlebnis Comfort Campingplatz Aufenfeld hat viel zu bieten.



Wagemutige verspricht das Erlebnisbecken mit Bodenstrudel, Wildwasserkanal und Gegenstromanlage. Für den Nachwuchs gibt es ein eigenes Kinder- und Babybecken. Zudem können sich die kleinen Gäste im Indoor-Spielehaus mit eigenem Kinderkino wohlfühlen.

BESONDERE ERLEBNISSE

Wer Glück hat, findet im Westerdorf „Mount Lake City“ beim Goldsuchen vielleicht den großen Schatz. Aktiven Urlaubern bieten sich mit Beachvolleyballplatz, im Fitnessraum, auf der Skaterbahn oder dem Reitgelände viele weitere Betätigungsmöglichkeiten.

Die gastronomischen Einrichtungen lassen keine Wünsche offen und bieten neben traditioneller Tiroler Küche und hausgemachter Pizza im Restaurant "Jagdhof" auch deftige Speisen im Western-Steakhouse "White Horse Saloon".

Der Campingplatz Aufenfeld liegt in einem der schönsten Wintersportgebiete Tirols. Bei frostigen Temperaturen wird die gesamte Region zum

Paradies für Wintersportler und es geht mit dem Schlepplift zum Skifahren, Snowboarden, Langlauf oder Rodeln auf die Piste. Anfänger lernen in der Skischule die ersten Schritte und versuchen sich am Übungslift. Die Gratisskibusse bringen den Gast direkt zur Piste.

Auf den 370 parzellierten Stellplätzen wählen die Camper aus drei Kategorien: Normalstellplatz mit Strom- und TV-Anschluss (CEE-Eurostecker), Komfortstellplatz mit Strom, TV- und Abwasseranschluss sowie Gasflaschenversorgung und Entleerung von Kassettentoiletten, Luxusstellplatz mit zusätzlicher eigener Sanitärkabine für die ultimative Unabhängigkeit. Gratis dazu gibt es bei allen drei Kategorien traumhafte Ausblicke auf das Bergmassiv der Zillertaler Alpen.

CAMPING-INFO

Erlebniscamping Aufenfeld, Aufenfeldweg 10, A-6274 Aschau im Zillertal, Tel.: 0043-5282/2916, www.camping-zillertal.at. 370 Touristenplätze, 33 Mietunterkünfte, WLAN, Hunde erlaubt, ganzjährig geöffnet, Vergleichspreis für eine dreiköpfige Familie pro Nacht: 70,50 Euro



Große Fensterfronten erlauben einen Blick in den Garten



Natürlich Hell balanciert Gegensätze aus, verbindet die Exklusivität eines Aparthotels mit der Unkompliziertheit eines Campingplatzes. Abenteuerlust trifft auf Ästhetik.



Gastgeber mit grünem Gewissen

ZILLERTAL – FÜGEN

Umgeben von Wald und Wiesen, mit freiem Blick auf die Zillertaler Alpen ist Natürlich Hell ein Wohlfühlort, an dem jeder sein ganz persönliches Urlaubsglück findet.

Die Niedrigenergiebauweise, der respektvolle Umgang mit der Natur, das viele Holz, die natürliche Bepflanzung und die sorgfältig gewählten Naturmaterialien machen "Natürlich Hell" zu einer Ferienanlage mit besonderer Atmosphäre. Der 5-Sterne-Eco-Campingplatz zeichnet sich durch Geräumigkeit aus. Die großzügig angelegten Stellplätze eignen sich selbst für XL-Camper, Natürlich Hell verbindet die Exklusivität eines Aparthotels mit der Unkompliziertheit eines Campingplatzes.

Hier Apartments im Boutique-Chic mit viel Holz, feinen Stoffen und Sonnenterassen. Dort ein Campingplatz mit großzügigen Komfortstellplätzen, Einzel- und Familienwaschräumen, Boulderwand und Bio-Lädchen.

DIE WEGE SIND KURZ

Pures Wohlbefinden verspricht der 1.500 Quadratmeter große Spa-Bereich. Nach einer anstrengenden Berg- oder Mountainbiketour, zum Aufwärmen nach einem langen Skitag oder Skitour in Hochfügen oder einfach nur mal einen Tag faulenzen, Erholung und Entspannung findet man in der Saunalandschaft oder im wohligen warmen Wasser des Hallenbads.

Für alle, die sich auspowern möchten, gibt es einen hellen Gymnastikraum und ein Fitnessstudio mit Laufbändern, Steppern, Fahrrädern und

verschiedenen Kraftgeräten. 17 Meter misst der Indoor-Pool. Durch die großen Fensterfronten mit Blick in den Garten erlebt man den Wechsel der Jahreszeiten und fühlt sich gerade an Regentagen erst so richtig wohl auf der Liege, eingehüllt in einen kuscheligen Bademantel. Der neue Edelstahlpool mit 120 Quadratmeter Wasserfläche bei einer Wassertiefe von 140 Zentimeter, mit Luftsprudelliegen zum Entspannen sowie einem extra Planschbecken mit 25 Quadratmeter für die Kleinsten. Wassertemperatur 32 Grad Celsius. Die Wege sind kurz, die Übergänge fließend. Unaufgeregter Luxus.

BESONDERE ATMOSPHERE

Karin und Alois Hell schätzen und schützen die Natur. In einer Zeit, als Öko noch als uncool galt, hatte Umweltbewusstsein bei ihnen bereits oberste Priorität. Von Photovoltaik bis zur Pelletsheizung, von der Solaranlage bis zu Sparlampen und biologisch abbaubaren Reinigungsmitteln. Nachhaltigkeit wird im Großen wie im Kleinen gelebt. Lust auf eine Spritztour? Dann rein in eines der E-Autos, die Natürlich Hell zur Verfügung stellt und auf leisen Reifen das Zillertal erkunden: geräuschlos, zu 100 Prozent mit Strom – die Natur freut sich.

CAMPING-INFO

Natürlich Hell, Gageringerstrasse 1, A-6263 Fügen, Tel.: 0043-5288/62203, www.hell-tirol.at.

165 Touristenplätze, 4 Miet-Bungalows, WLAN, Hunde erlaubt, ganzjährig geöffnet, Vergleichspreis für eine dreiköpfige Familie 58 Euro



Harmonische Welt

ZILLERTAL – ZELL

Campingdorf Hofer, ein kleiner, familiär geführter Campingplatz mit circa 100 Standplätzen, befindet sich in ausgesprochen zentraler Lage und nur wenige Gehminuten vom Ortszentrum Zell im Zillertal entfernt.



Bereits vor über 100 Jahren wurde der traditionsreiche Familienbetrieb vom Urgroßvater Johann Hofer gegründet. Die Geschichten und der Geist der Vorfahren und Besucher sind bis heute spürbar und tragen zum ganz besonderen Flair im Campingdorf Hofer bei. Heute wird das idyllische Campingdorf von Silvia und Guntram Hofer sowie deren Kindern Vera und Guntram junior mit viel Liebe zum Detail geführt.

WO GÄSTE FREUNDE SIND

Dabei legt die Familie besonderen Wert auf Gastfreundschaft und Herzlichkeit: "Der Kontakt zu unseren Gästen ist uns ein sehr großes Anliegen." Neben der persönlichen Betreuung und den guten Gesprächen am Campingplatz

und im Wirtshäusl, veranstalten Hofers auch wöchentliche Wanderungen, bei denen sie die Camper besser kennenlernen: "Da wir selbst begeisterte Bergfexen sind, entführen wir die Gäste gerne an unsere Lieblingsplätze." Der kleine, aber feine Campingplatz verfügt über 100 Standplätze. Falls man nicht mit dem eigenen Wohnwagen anreisen möchten, haben Interessierte auch die Möglichkeit, in einem der vier heimeligen Doppelzimmer im Gästehaus zu übernachten. Morgens wird der Gast auf Wunsch mit einem köstlichen Frühstücksbuffet verwöhnt. Außerdem befinden sich im Appartementhaus sechs exklusive Feng-Shui-Appartments für zwei bis sieben Personen. Alle Appartments sind mit hohem Komfort ausgestattet und mit natürlichen Holzwerkstoffen formschön und ausgewogen gestaltet. Das nagelneue Penthouse bietet einen herrlichen Ausblick über die Dächer von Zell am Ziller.



Der attraktiv gestaltete Badehof lädt besonders zum Entspannen ein.



Feng Shui harmonisiert den Menschen mit seiner Umgebung.



Wintercamping liegt voll im Trend. Das Skigebiet Zillertal Arena erreicht man in weniger als fünf Minuten. Ein kostenloser Skibus fährt den Gast dorthin.

Die Harmonisierung der fünf Elemente – Erde, Feuer, Holz, Wasser, Metall – nach Feng-Shui auf dem gesamten Gelände – der Campingplatz, das Restaurant, das Gästehaus und das Appartementhaus wurden energetisch harmonisiert, die Elemente aktiviert und miteinander verbunden.

DAS RESTAURANT VERWÖHNT MIT TIROLER KÜCHE

Im Restaurant Hofer's Wirtshäusl verwöhnen die Hofers ihre Gäste gerne mit Tiroler Schmankerln und internationalen Leckerbissen. Es gibt auch Eis und erfrischende Drinks, während sich der Gast am Outdoor-Pool in der Sonne räkelt. Neben der persönlichen Betreuung veranstalten die Hofers auch wöchentliche Wanderungen, um die Gäste besser kennenzulernen. Ihr Motto: Wo Gäste Freunde sind.

Vom Campingdorf Hofer aus sind die Wege kurz. Direkt vor dem Urlaubsdomizil eröffnet sich ein wahres Paradies für Bergsteiger. Man wandert über saftige Wiesen und malerische Almen, vorbei an bewirtschafteten Hütten und glücksenden Bächen, bis hinauf in spektakuläre hochalpine Gefilde. Im Zillertal entführen 1.400 Kilometer an bestens ausgeschilderten Wanderwegen in allen Schwierigkeitsstufen. Mit reichlich Fahrtwind in der Nase hat man auf 800 Kilometer ausgebauten Fahrrad- und Mountainbike-Routen die Möglichkeit, die Landschaft des Zillertales hautnah zu erleben.

Im Winter verwandelt sich das Zillertal in eine schneeweiße Traumlandschaft und lädt zu malerischen Wanderungen, Rodelpartien und auch zum Lang-



laufen, Eislaufen und weiteren Aktivitäten im Schnee ein. Man hat die Möglichkeit, im größten Skital der Welt in vier Großraumskegeln traumhafte Abfahrten zu genießen.

Das bekannte Skigebiet Zillertal Arena ist in nicht einmal fünf Minuten erreichbar. Der kostenlose Skibus holt den Campinggast direkt am Campingdorf ab. Der Zillertaler Superskipass verschafft aber Zutritt zu allen Skigebieten des Zillertals mit insgesamt 180 Liftanlagen und 542 perfekt präparierten Pistenkilometern. Zudem kann man alle Skibusverbindungen, die Züge und Busse der Zillertaler Verkehrsbetriebe kostenlos nutzen.

CAMPING-INFO

Campingdorf Hofer, Gerlosstrasse 33, A-6280 Zell am Ziller, Tel.: 0043-5282/2248, www.campingdorf.at

100 Touristenplätze, 13 Mietunterkünfte, WLAN, Hunde erlaubt, ganzjährig geöffnet, Vergleichspreis für eine dreiköpfige Familie: 40 Euro



ZILLERTAL – MAYRHOFEN

Die große Freiheit

Der Campingplatz Mayrhofen befindet sich in ruhiger Lage am Nordrand von Mayrhofen, nur wenige Gehminuten vom Zentrum entfernt.



Der Campingplatz befindet sich in ruhiger, sonniger Lage am Nordrand von Mayrhofen (630 m Seehöhe). Gäste genießen den Ausblick auf den Panorama-Terrassen mit eigenem Sanitärhaus. 3 Standplatz-Kategorien

stehen zur Auswahl: Standard, Komfort und Luxus. Für den nötigen Komfort sorgen Trink- und Abwasserversorgung (Sommer), Stromanschluss und teilweise auch TV-Anschluss. Ganzjährig steht ein beheiztes Freischwimmbad zur Verfügung. Das Landhotel Denggerhof am Platz bietet Wellness-Packages.

Im Restaurant werden Gäste mit Tiroler und internationalen Gerichten verwöhnt. In der Sommerhochsaison einmal wöchentlich einen Grillabend mit Live-Musik.

CAMPING-INFO

Campingplatz Mayrhofen, www.campingplatz-tirol.at, 200 Touristenplätze, WLAN, Hunde erlaubt, geöffnet 18.12. bis 16.10., Vergleichspreis für eine dreiköpfige Familie pro Nacht: 39 Euro

Fotos: Campingplatz Mayrhofen



ZILLERTAL – KALTENBACH

Zentral gelegen

Der Campingplatz Hochzillertal liegt im mittleren Zillertal, in Kaltenbach, direkt an der Zillerpromenade.

Klein, aber fein. 45 Komfort-Standplätze mit einer Fläche von jeweils 70 bis 100 Quadratmetern stehen den Gästen zur Verfügung. Bevorzugt auf Gras. Es gibt aber auch Wohnmobil-gerechte Stellplätze auf geschottertem Rasen. Alle Plätze sind mit Trinkwasser, Strom und Abwasser ausgestattet. Direkt neben dem Campingplatz können Gäste ohne Freizeitfahrzeug Apartments anmieten.

Das Sanitär: modern ausgestattete Waschanlagen mit acht beheizten Komfort-Duschen und einem behindertengerechten Waschraum, eine Einzelwaschkabine mit Infrarotwärmekabine, einer finnischen Sauna und einer Dampfdusche, ein Raum mit Waschmaschine und Trockner. Dazu ein Aufenthaltsraum mit Sat-TV und Tischtennisplatte. Im Winter steht den Gästen ein Skiraum mit Skischuhtrockner zur Verfügung. Der kostenlose Skibus hält direkt am Platz,

CAMPING-INFO

Camping Hochzillertal, www.camping-hochzillertal.at, www.apart-hochzillertal.at, www.gletscherwind.at. 45 Touristenplätze, WLAN, Hunde erlaubt, ganzjährig geöffnet, Vergleichspreis 32,50 Euro

Fotos: Campingplatz Hochzillertal

BEST OF *Zillertal*

TIPPS FÜR TRIPS



ZILLERTALER HÖHENSTRASSE

Die Zillertaler Höhenstraße gehört zu den schönsten Alpenstraßen Österreichs. Sie bietet Besuchern über 48 Kilometer eine Fahrt bis auf 2.020 Meter Höhe mit herrlicher Aussicht – egal ob mit dem Pkw, dem Linienbus oder sogar dem Fahrrad. Entlang der Strecke, die witterungsabhängig von Mai bis Oktober geöffnet ist, gibt es mehrere Jausenstationen und Berggasthöfe, die eine zünftige Einkehr ermöglichen. Die Panoramastraße ist von den Gemeinden Hippach, Zellberg, Aschau, Ried und Kaltenbach aus zu erreichen, die Maut kostet für einen Pkw acht Euro und für ein Motorrad fünf Euro.

www.zillertaler-hoehenstrasse.com

Pistenzauber



Wintersport pur: Im Zillertal stehen für Ski- und Snowboardfans insgesamt 542 Pistenkilometer sowie 180 Liftanlagen zur Verfügung – da ist für jeden Geschmack etwas dabei. Auch für hungrige Mägen nach dem Schneevergnügen ist gesorgt: rund 80 Hütten bieten regionale Tiroler Schmankerl an. Und wer nach einem anstrengenden Pistentag Erholung sucht, kann bei einer genussvollen Winterwanderung neue Kraft tanken. Übrigens: Der Zillertaler Superskipass ist in allen vier Großraumskeggebieten – Hochzillertal-HochfügenSpieljoch, Zillertal Arena, Mayrhofner Bergbahnen und Ski & Gletscherwelt Zillertal 3000 – gültig. www.zillertal.at



WARMER FÜSSE

Gegen kalte Füße im Winter helfen die Doggln der Familie Hartl aus Stumm – ein echtes Zillertaler Traditionsprodukt. Die klassischen Filzschuhe fertigt die Familie in dritter Generation in Handarbeit, sie sind weit über das Tal hinaus bekannt. Die Doggln besteht aus mehreren Schichten reiner gewalkter Wolle. Diese ist weich, aber formstabil und passt sich so dem Fuß an. Die oberste Schicht ist aus Loden und bietet Platz für modische Trends, spezielle Farbwünsche, Applikationen oder Stickereien. www.zillertaler-doggln.at



ZILLERTALBAHN

Wer im Zillertal Urlaub macht und sich für alte Technik interessiert, sollte sich eine Fahrt mit dem Dampfzug der Zillertalbahn nicht entgehen lassen. Die 35 Kilometer lange Strecke führt vom Bahnhof Jenbach bis zum Endbahnhof

in Mayrhofen. Dabei schnauft die 120 Jahre alte Dampflok mit einer Höchstgeschwindigkeit von maximal 35 km/h durchs Tal – ideal zur Entschleunigung vom hektischen Alltag. Wer das Dampfspektakel lieber von außen genießen möchte, kein Problem: Der Zillertal-Radweg folgt von Strass nach Mayrhofen der Strecke der Zillertalbahn. Und wer vom Radeln müde ist, kann auf den Zug zusteigen und so die Strecke verkürzen. www.zillertalbahn.at



INNSBRUCK

Flanieren und genießen

Die Tiroler Landeshauptstadt hat alles, was eine lebendige Stadt braucht – und ist doch so klein, dass man sich binnen zehn Minuten im Hochgebirge wiederfinden kann.

So schnell kann's gehen: Wer eben noch im Straßencafé den Blick auf die Prachtbauten der Innsbrucker Altstadt genossen hat, sitzt womöglich kaum eine halbe Stunde später auf der Terrasse eines Bergrestaurants auf 2.000 Metern über NN. Doch wozu solche Eile? Urlauber in Innsbruck brauchen eine Menge Zeit, um die Sehenswürdigkeiten der Stadt am Inn, der Lebensader Tirols, zu besuchen.

Wer durchs Zentrum flaniert, erfährt viel über die Geschichte der Habsburger. Maximilian I. (1459 bis 1519) hat das Bild Innsbrucks am Übergang vom Mittelalter zur Renaissance geformt. Er machte die Stadt zum Zentrum seines Reichs, das sich von Spanien und Burgund bis Ungarn erstreckte. Der Kaiser ließ das Innsbrucker Wahrzeichen, das Goldene Dachl mit seinen 2.657 vergoldeten Kupferschindeln und das Zeughaus im Osten der Stadt erbauen, das heute ein Museum beherbergt.



Fotos: TVB Innsbruck, Ferienparadies Natterer See, Camping Kranebitten



Innsbruck erstrahlt vor der Nordkette der Alpen, verfügt über zahlreiche Lokale für jeden Geschmack. Das Goldene Dachl gilt als Wahrzeichen. Bild oben: Auf dem Bergisel steht eine hochmoderne Sprungschanze für internationale Wettkämpfe.

Für sein kunstvoll gestaltetes Grabmal plante Maximilian eine Eskorte lebensgroßer Bronzefiguren, gestaltet von Künstlern seiner Zeit. An den 28 sogenannten Schwarzen Mandern arbeitete sogar Albrecht Dürer mit. Fertiggestellt wurden die Statuen erst unter Maximilians Enkel, Ferdinand I., der das Renaissancekunstwerk in der Innsbrucker Hofkirche aufstellen ließ.


Auf den Spuren von Maria Theresia und Kaiserin Elisabeth (Sisi) wandeln Besucher darin durch Repräsentationsräume und farbenfrohe Privatgemächer. Unmittelbar an die Hofkirche schließt das Tiroler Volkskunstmuseum an. Das zeigt seit 1929 Alltagsgegenstände aus dem bäuerlichen, bürgerlichen und adeligen Leben des alten Tirols, zu dem einst Südtirol, das Trentino und die ladinischen Dolomitentäler gehörten.

LEBENSADER TIROLS

Ganz hoch hinaus geht's im 51 Meter hohen gotischen Stadtturm, errichtet 1442 bis 1450 als Rathausturm. Wo früher ein Turmwächter Feinde und Brände erspähte, genießen Gäste heute den Blick auf die Altstadt und weit darüber hinaus. Einblick in die Geschichte von Innsbruck gestat-



Die Berge sind ständige Begleiter. Auch in der Stadt sieht man sie ringsum.



ten Stadtarchiv und -museum in der Badgasse. Gemälde, Fotografien, Urkunden sind hier in einer Dauerausstellung zu besichtigen.

Rund um die Altstadt folgen Rennweg, Markt- und Burggraben der einstigen Stadtmauer. Außerhalb stehen die barocken und klassizistischen Bauten Innsbrucks. Hier befinden sich die Maria-Theresien-Straße mit der Annasäule, der moderne Congress Innsbruck, der auf das 1629/30 erbaute ausgerichtete Comedihaus zurückgeht.

Durch Alpinismus und Skifahren hat sich die Region zunehmend zum Sport- und Tourismuszentrum gewandelt. Bereits 1964 und 1976 blickte die Welt auf Innsbruck als Austragungsort der Olympischen Winterspiele. Die Eishockeyweltmeister-

schaft 2005 bot den Anlass, die große Eishalle zu erweitern und eine kleinere daneben zu bauen. Die so entstandene Olympiaworld ist heute bei Profisportlern und Publikum beliebt. Zusammen mit der 2005 bis 2007 generalsanierten Bobbahn in Igls, der 2001 neu gestalteten Bergiselschanze sowie den Skigebieten auf der Nordkette und dem Patscherkofel zeugen diese Bauten von der

TOURIST-INFO

Tourismus Information Innsbruck,
Burggraben 3, A-6020 Innsbruck,
Tel.: 0043-512/53560, www.innsbruck.info

bedeutenden Rolle Innsbrucks als internationale Sportstadt.

Nach einem prallvollen Tag darf der entspannte Teil nicht fehlen: Freizeit-Athleten treffen sich gern zum Aperitif in einer der gemütlichen Bars. Gut für Camper: Das rollende Zuhause steht derweil am Stadtrand auf einem der Campingplätze. Ganz entspannt lässt sich die Entdeckungsreise der Region Innsbruck beispielsweise vom Ferienparadies Natterer See starten. Nur sieben Kilometer südwestlich von der pulsierenden Alpenhauptstadt entfernt, im sonnigen Mittelgebirge, fernab aller Durchzugsstraßen liegt dieses vielfach ausgezeichnete Ferienresort. Der Badesee mit Riesenwasserrutsche, diversen Wasserattraktionen, zahlreichen Sport- und Freizeiteinrichtungen sowie das umfangreiche Animations- und Unterhaltungsprogramm bieten jede Menge Abwechslung. Das Gesamtareal der 5-Sterne-Ferienanlage beläuft sich auf 15 Hektar mit mehr als 200 Standplätzen zwischen 55 und 160 Quadratmeter eingeteilt in fünf Kategorien.

Auch schwere Wohnmobile finden am Areal einen Platz: Seit 2014 verfügt der Campingplatz zusätzlich über speziell befestigte Übernachtungsplätze für schwere Wohnmobile.



Vor wenigen Jahren entstand ein ultramodernes Multifunktionsgebäude, harmonisch eingebettet in die Tiroler Natur und bildet das kommunikative Herzstück der Ferienanlage. Großzügige Rezeption mit Bibliothek, Minimarkt, Cafe-Bar-Bistro SunSEEbar mit Sonnenterrasse, modernen Sanitäreinrichtungen mit Kinderwaschland „Blitz & Donnergrotte“, exklusiven Privatbädern und Familienwaschbereichen, phantastische Panoramalounge, Multifunktionsraum mit neuester Audio- und Videotechnik, Großleinwand-Kino und digitales Gästeinformationssystem. Sehenswert: Im Sanitärgebäude ist auch eine Ausstellung mit 1.500 Modell-Campingfahrzeugen integriert. 2015 wurde mit dem „Nature Resort“ der 1. Glamping-Park Österreichs im Ferienparadies Natterer See errichtet. Das Glamping-Resort mit rund 200 Betten zählt durch seine einzigartige

Lage inmitten eines naturbelassenen Waldhanges und die luxuriöse Ausstattung zu einer der begehrtesten Glamping-Locations Europas. In den Safari-Lodge-Zelten, Wood-Lodges und Kiefernholz-Schlaffässern erleben Gäste Luxus und Abenteuer-Romantik im Einklang mit der Natur. Als Alternative bietet sich Camping Kranebitterhof an, etwa acht Kilometer vom Stadtkern entfernt. Die 84 Touristenplätze des Camps verteilen sich auf mehreren Terrassen. Im zweistöckigen Sanitärgebäude findet der Gast alles, was das Camperherz begehrt. Toiletten und Duschen sowie ausreichend Waschräume sowie Familienbäder, teilweise mit Badewanne und rollstuhlgerechte Badezimmer stehen zur Verfügung. Im Obergeschoss, das architekturbedingt durch die terrassierte Hanglage auch ebenerdig zu betreten ist, befinden sich eine Waschküche mit Waschma-



Das Ferienparadies Natterer liegt sieben Kilometer von Innsbruck entfernt. Es gehört zu den Top-Plätzen Österreichs. Hier befindet sich auch das größte Glamping-Resort Österreichs.





Wer den Hering lieber auf dem Brot hat, mietet sich ein komfortables Glamping-Zelt. Sonnenplateau Camping Gerhardhof verfügt aber auch über 200 Touristenplätze.

Camping Kranebitten liegt acht Kilometer vom Stadtkern entfernt. Ein öffentlicher Bus bringt die Gäste in die Innenstadt (rechts).



schine und Trockner. Der Platz verfügt ebenfalls über ein sehr gutes Restaurant.

Von beiden Plätzen aus pendeln öffentliche Verkehrsmittel ins Zentrum. Es gibt aber auch eine Reihe von Campingplätzen, die außerhalb Innsbrucks liegen, etwa Campingplatz Judenstein in Rinn, Camping Tiefental „Roppnerhof“ in Pettinau, der Campingplatz Stigger in Völs oder der Campingplatz Eichenwald in Stams.

CAMPINGPLÄTZE IN DER NÄHE

Ein ganz neuer Platz liegt 40 Kilometer von Innsbruck entfernt. Für alle erholungssuchenden Urlauber und Tagesgäste sowie Familien mit Kindern, die ihre Zeit mitten in der Natur verbringen möchten, gibt es seit dem 1. Juli 2020 in Wildermieming das Sonnenplateau Camping Gerhardhof. Knapp 200 Standplätze für Wohnwagen und Wohnmobile, Block- und Baumhäuser sowie Fixzelte und eine Zeltwiese für rund 25 Zelte stehen den Gästen zur Verfügung. Die neue Anlage mit Campingplatz, Gastwirtschaft und Hotelbetrieb

wurde mit der Idee, Natur und Ruhe sowie Bodenständigkeit und Ursprünglichkeit in den Fokus des Urlaubs zu stellen, erarbeitet. Hochwertige und natürliche Materialien sowie viel Glasfläche, die bei der Umsetzung zum Einsatz kamen, vermitteln verstärkt das Gefühl „Mitten in der Natur zu sein“ – und mitten in der Natur sind Gäste des Gerhardhofs allemal: Umsäumt von Wiesen und Wäldern mit Aussicht auf die Hohe Munde, dem markanten Berg am Ostende der Mieminger Kette, umfasst das gesamte Gelände etwa 18 Hektar. Die hohe Aufenthaltsqualität am Gerhardhof wird mit einem umsichtig geplanten Aktivitätenangebot abgerundet: Wandern und Spazieren, Fahrradfahren und E-Biken, Schwimmen und Saunieren. Kinder finden am Naturlehrpfad, am Kinderspielplatz, im Streichelzoo oder im Hochseilgarten ausreichend Möglichkeit, sich in der Natur aktiv zu bewegen. Erholungssuchende finden an ausgeschriebenen Picknick- und Ruheplätzen, die zum Verweilen und Naturbeobachten einladen, ein schönes „Platzerl“ in der Natur.

CAMPING-INFO

Ferienparadies Natterer See, Natterer See 1, A-6161 Natters, Tel.: 043-512/546732, www.natterersee.com. 220 Touristenplätze, WLAN, Hunde erlaubt, ganzjährig geöffnet, Vergleichspreis für eine dreiköpfige Familie pro Nacht 54,20 bis 66,70 Euro

Camping Kranebitterhof, Kranebitter Allee 216, A-6020 Kranebitten, Tel.: 0043-512/279558, www.campingplatz-innsbruck.at. 84 Touristenplätze, WLAN, Hunde erlaubt, ganzjährig geöffnet, Vergleichspreis für eine dreiköpfige Familie: 42 Euro

Sonnenplateau Camping Gerhardhof, Gerhardhof 1, A-6413 Wildermieming, Tel.: 0043-5264/5240, www.gerhardhof.com. 200 Touristenplätze, 10 Mietunterkünfte, WLAN, Hunde erlaubt, ganzjährig geöffnet, Vergleichspreis für eine dreiköpfige Familie: ab 37 Euro

BEST OF *Innsbruck*



Prachtbau

Schloss Ambras liegt auf 635 Metern Höhe an der südöstlichen Innsbrucker Stadtgrenze. Einst war es die Burg der Grafen von Dießen-Andechs, die Vorfahren der Grafen lebten hier bereits im 10. Jahrhundert. Zum Museum, was Schloss Ambras bis heute ist, wurde die Burg bereits im Jahre 1877, wenn auch bis ins 20. Jahrhundert hinein noch zahlreiche Umbaumaßnahmen vorgenommen wurden: Kunst- und Wunderkammer. Die Highlights: Rüstkammern, Glassammlung Strasser, Habsburger Porträtgalerie, Sammlung gotischer Skulpturen, Bad der Philippine Welser, Nikolaus Kapelle, Amraser Paradies- und Arzneimittelgarten. www.schlossambras-innsbruck.at

STRAßENBAHNLINIE 6

Mit der Straßenbahnlinie 6 gondelt man von Innsbruck durch kleine Ortschaften südlich der Stadt. Es geht gemächlich dahin, ein Stück den Patscherkofel hinauf. Hier wird es schnell ländlich: Kleine Ortschaften säumen die Straßen. Kühe und Schafe weiden auf einigen Wiesen ringsum. Man fährt durch schattige Wäldchen und sieht Innsbruck aus einer völlig neuen Perspektive.

Seit etwa 1900 gibt es die Straßenbahnstrecke, die Züge sind aber nicht aus dieser Zeit. Die Einheimischen nennen sie dank des schönen Streckenverlaufes auch „Waldstraßenbahn“. Die Starthaltestelle Bergisel liegt am gleichnamigen Hügel mit Skisprungschanze. Die Endhaltestelle ist in Igls, einem der Dörfer am Fuße des Patscherkofels mit olympischer Geschichte.

www.innsbruck.info



ALPENZOO INNSBRUCK

Der Innsbrucker Alpenzoo gehört zu den höchstgelegenen Zoos Europas. Auf 750 m Höhe und einer Fläche von etwa 4,1 Hektar widmet sich der Themenzoo vornehmlich der alpinen Tierwelt. Zur „Sammlung“ des Zoologischen Gartens gehören 150 Tierarten mit insgesamt über 2.000 einzelnen Individuen. Besichtigen kannst Du hier alte Tiroler Nutztierassen wie Tuxer Rind, Alpine Steinschafe oder Sulmtaler Hühner. www.alpenzoo.de



SKISPRUNGCHANZE

Wer schon einmal Skispringen im Fernsehen gesehen hast, wird sie kennen: die Innsbrucker Skisprungschanze auf dem Bergisel. Dabei ist die Schanze nicht nur Sportstätte mit Olympischer Vergangenheit, sondern auch außerhalb der Wettkämpfe ein Besucher-Highlight in der Tiroler Landeshauptstadt. Die jährlich stattfindende Vierschanzentournee führt die weltbesten Skispringer auch auf die Innsbrucker Bergisel-Schanze. Der Turm beherbergt ein Ausblicksrestaurant und eine Aussichtsplattform, die gegen Eintritt zugänglich und mit einem Schrägaufzug erschlossen sind. www.bergisel.info

TIPPS FÜR TRIPS



FLANIEREN IM HOFGARTEN

Der Hofgarten grenzt an die Hofburg, das Kongresshaus und das Tiroler Landestheater am Rande der Innsbrucker Altstadt. Der heute denkmalgeschützte Park in Innsbruck besteht bereits seit etwa 600 Jahren und wurde mehrfach umgestaltet. Das ursprüngliche Auengebiet verwandelte sich im Laufe der Zeit zum Renaissance- und Barockgarten, bis es im 19. Jahrhundert im Stile des Englischen Landschaftsgartens umgestaltet wurde. An Werktagen können Besucher eine rund 1.700 Arten umfassende Pflanzensammlung besichtigen. www.innsbruck.info

Tiroler Volkskunstmuseum

Bereits 1888 hatte der Tiroler Gewerbeverein beschlossen, ein "Gewerbemuseum" zu eröffnen, um dem traditionellen Tiroler Handwerk, welches damals durch die Industrialisierung bedroht war, neue Anregungen zu geben. Die Sammlung bildete sich demnach vornehmlich aus qualitativ hochwertigen zeitgenössischen Erzeugnissen. Im Laufe der Jahre erweiterte man die Sammlung und andere Themenbereiche, bevor 1926 das Land Tirol das Museum vom Tiroler Gewerbeverein übernahm. (Neu)eröffnet wurde es schließlich im Jahr 1929. www.landesmuseen.at



Science Center

Das Audioversum Science Center ist ein Wissenschaftsmuseum und informiert Besucher über naturwissenschaftliche Zusammenhänge und medizintechnische Entwicklungen in der Hörimplantatstechnologie. Die Ausstellung ist interaktiv und verdeutlicht zahlreiche Aspekte des menschlichen Hörens auf rund 1.500 m² Ausstellungsfläche sowie zusätzlichen Ausstellungsbereichen. Sogar ein eigenes Soundlabor, in dem man als Besucher eigenständig rumtüteln kann, ist Teil der Ausstellung. Die verschiedenen Bereiche: Dauerausstellung „Abenteuer Hören“, Dauerausstellung „MED-EL World“, zusätzliche Ausstellungsbereiche, Soundlabor, 1.500 Quadratmeter Ausstellungsfläche, Shop & Café. www.audioversum.at





Steiermark Wohlfühl-Erlebnis

Das Thermen- und Vulkanland Steiermark steht als älteste Thermenregion Österreichs für kostbares Thermalwasser, unverwechselbaren Genuss und entspannende Bewegung. Zudem schaffen das besondere Klima und die vielen Sonnentage ein ungetrübtes Campingvergnügen.



Stolz thronet die Riegersburg auf dem 482 Meter hohen Vulkanfelsen, von dem sie das oststeirische Hügelland überblickt. In all den Jahrhunderten ihres Bestehens konnte sie nie erobert werden. Wellness und Camping sind tragende Säulen des Thermen- und Vulkanlands.



*Zur Faszination
Camping gehört
es, mitten in
der Natur
zu wohnen.*



Abgesehen von der gewohnten Freiheit der Urlaubsgestaltung – nämlich seine Zelte aufzuschlagen, wann es einem gefällt – schätzen Campingfans die vielfältigen Möglichkeiten: Die modernen, gut ausgestatteten Campingplätze liegen an der Therme, am Badesee, im Naturpark, in Altstadtnähe, verfügen über Sportprogramme und Gastronomie. Beispielsweise am Röksee. Hier wohnen Camper mit Seeblick. Der Röksee lockt mit 27 Grad Wassertemperatur. Der gleichnamige Campingplatz ist der richtige Ort für begeisterte Wassersportler und Fischer. Erholungssuchende schätzen die Ruhe, Sportler das abwechslungsreiche Angebot mit Tennis, Volleyball, Tischtennis, Rollerskaten, Wandern. "Drei Thermen – ein Campingplatz" lautet das Motto auf dem Campingplatz Bad Waltersdorf. Dieser liegt so zentral inmitten des sanft hügeligen Thermen- und Vulkanland Steiermark, dass die Heiltherme Bad Waltersdorf nur zwei Gehminuten, die H₂O-Therme bei Bad Waltersdorf zwei Kilometer und das Rogner Bad Blumau fünf Kilometer entfernt sind. Golf Fans schlagen auf dem 18-Loch-Golfplatz in Bad Waltersdorf ab.

Bad Gleichenberg ist von der 180-jährigen Kurtradition und seinen Villen geprägt. Das Kurhaus Bad Gleichenberg sorgt für ganzheitliches Wohlbefinden nach neuesten Erkenntnissen. Nur drei Kilometer entfernt liegt der Campingplatz Baurisch Kölldorf. Die moderne Anlage ist idealer Ausgangspunkt für Thermenbesuche in Bad Gleichenberg oder Abstecher zur prächtigen Riegersburg.

Zur Faszination Camping gehört es, mitten in der Natur zu wohnen. Lohnende Ziele für alle, die Naturerlebnis und Erholung verbinden möchten, sind die Campinganlagen Hartberg bzw. Jennersdorf: Die schattigen Kastanienbäume sind das Markenzeichen des Campingplatzes Hartberg, der im Naturschutzgebiet





Das Thermalwasser des Thermen- und Vulkanlands ist eine besondere Energiequelle, sie baut Stress ab.

Die Quellen liegen in bis zu 3.000 Metern Tiefe und sind bis zu 110 Grad heiß. Das weiche, heilkräftige Wasser schenkt Wärme und Wohlbefinden. Versäumen sollte man auf keinen Fall eine der zahlreichen Buschenschänken, die sehr bequem mit dem Fahrrad erreichbar sind.

Hartberger Gmoos mit idyllischen Teichen liegt. Der Campingplatz Jennersdorf befindet sich im Naturpark Raab, wo man auf dem Rad, mit dem Kanu oder per pedes auf Entdeckungstour geht.

Radfahrer kommen in der kleinen Grenzstadt Mureck auf ihre Kosten. Neben dem Reisemobil- & Wohnwagen-Stellplatz Mureck sind viele Radler unterwegs. An der behindertengerechten Anlage führt der Muradweg vorbei. Die Lage ist besonders zentral: nur wenige Schritte bis zum Ortskern und den urigen Buschenschänken oder der Murecker Schiffmühle. Ebenso die Südsteirische- und die Klöcher Weinstraße. Auf dem Muradweg radelt man ebenso am Campingplatz Gosdorf vorbei. Dieser liegt bei Bad Radkersburg und nahe dem Röcksee.

Der Campingplatz Fürstenfeld liegt umschlossen eines Buchenwaldes an der ruhig dahin plätschernden Feistritz im Herzen des Thermen- und Vulkanland Steiermark. Vom Campingplatz gibt es einen direkten Zugang zum Freibad der Stadt Fürstenfeld, dem größten Beckenbad Österreichs. Wer Ruhe und Entspannung sucht, findet sie in den drei umliegenden Thermen in Bad Loipersdorf, Bad Blumau und Bad Waltersdorf. Wer seine Auszeit lieber mit mehr Stadtfleur verbringt, ist in der südlichsten Thermenstadt richtig. Die historische Altstadt von Bad Radkersburg lädt zum Bummeln ein. Bitte Wohlfühl-Zeit einplanen: Der Campingplatz Bad Radkersburg liegt direkt an der Parktherme.

STEIRISCHE SCHMANKERLN

Für die echte Camping-Zeit im Thermen- und Vulkanland Steiermark braucht es aber nicht nur Natur, Bewegung und wohligh warmes Ther-

malwasser. Zeit für Genuss gehört ebenso dazu: Überall – ob in den Buschenschänken, Haubenlokalen oder den Gasthäusern der Campingplätze – werden echt steirische Schmankerln wie Kürbiskerne, Vulcanoschinken, Weine und Schnäpse serviert. Auf Selbstversorger wartet im Bauernladen das Beste von Kürbis, Apfel, Holunder & Co. Als Sehnsuchtsort steht das Thermen- und Vulkanland Steiermark für qualitative Produkte, schöne Ausflugsziele, malerische Landschaft sowie einzigartiges und kostbares Thermalwasser, unverwechselbaren Genuss und entspannende Bewegung. Insgesamt 3.000 Kilometer ausgeschilderte Radtouren, wilde Flüsse für Kanufahrten sowie ausgedehnte Wanderwege machen den Südosten der Steiermark zu einem Dorado für Bewegungshungrige. Dazu das qualitätsvolle Thermalwasser der Region. Es zeichnet das Thermen- und Vulkanland Steiermark aus und ist durch seine stressabbauende Wirkung eine besondere Energiequelle für Körper und Geist. Die sechs Thermen im Thermen- und Vulkanland Steiermark (Parktherme Bad Radkersburg, Therme der Ruhe Bad Gleichenberg, Thermenresort Loipersdorf, Rogner Bad Blumau, Heiltherme Bad Waltersdorf und H₂O Hoteltherme Bad Waltersdorf) sorgen für Erholung und Wellness bei Groß und Klein.

TOURIST-INFO

Thermen- & Vulkanland Steiermark, Hauptstraße 2a, A-8280 Fürstenfeld, T 0043-3382/55100, www.thermen-vulkanland.at

Camps in unmittelbarer Nähe zu den Thermen



Von oben rechts im Uhrzeigersinn:
Thermenland Camping Fürstenfeld, Camping Jennersdorf, Camping im Thermen- und Vulkanland Baurisch Kölldorf, Campingplatz Parktherme Bad Radkersburg, Camping am Röksee, Campingplatz Gosdorf, Reisemobil & Wohnwagen Stellplatz Mureck, Thermenland Camping Bad Waltersdorf, Campingplatz Hartberg

BEST OF *Steiermark*

Die Schlösserstraße

... verbindet Burgen und Schlösser, die weit mehr sind als Punkte auf einer Landkarte. Jedes Haus birgt in seinen Mauern eines der größten Geheimnisse – jenes der Zeit. In jener Gegend im Südosten Österreichs und Sloweniens, die zu den reichsten Gebieten Europas an Burgen- und Schlössern gehört, sind diese Orte lebendige Zeugen von großen Epochen. Garten und Genuss, Kulinarik und Keller, Bewegung und Behaglichkeit, Hof und Handwerk. Und kaum jemand kennt die Gegenden so gut, wie jene, deren gemeinsames Ziel es ist, Traditionen in die Moderne zu führen.

www.schloesserstrasse.com



GSELLMANN'S WELTMASCHINE

1958 begann Franz Gsellmann mit dem Bau der Weltmaschine, 23 Jahre lang baute er unermüdlich an seinem Werk. Etwa 2.000 verschiedene Bestandteile sind zu einem bebenden, schwingenden, drehenden, dröhnenden, leuchtenden und blinkenden Wunderwerk verbaut, das durch 25 Elektromotoren zum Leben erweckt wird. www.weltmaschine.at



Welt der Schokolade

Spannende Verkostungstour: Erleben, wie Schokolade entsteht und nach Herzenslust naschen an vielen kreativen Verkostungsstationen, klassische und verrückte Schokoladen, Pralinen und vieles mehr. Anschließend lädt der essbare Tiergarten Groß und Klein zu tierischem Vergnügen und Entspannung ein. Reservieren empfohlen. www.zotter.at



STYRASSICPARK

Machen Sie eine Zeitreise und erleben Sie über 80 lebensgroße Dinosaurier. Show mit dem lebendigen Spinosaurus, Erdbeben-Vulkan, Riesenschlingelrutsche, Dino-Karussell, Saurierzahn-Gießen, Kletterparcours, Riesenseilrutschen, Kinderspielplatz, Dino-Kino, Baumhotel mit Beachvolleyball und Pool, Dino-restaurant mit regionalen Spezialitäten. www.styrassicpark.at





SCHIFFS- MÜHLE MURECK

Über Jahrhunderte drehten sich auf der unteren Mur dank der unerschöpflichen Kraft des Wassers

die großen Wasserräder der

Schiffsmühlen, wir sind die letzte. Auf der Schiffsmühle kann man den gesamten Mahlgang, von der Einspeisung bis zu den Siebkästen, den Antrieb über das mächtige Wasserrad und die Kraftübertragung durch das Getriebe erleben. Außerdem: Ruhe genießen, Energie tanken in einer wunderschönen Auenlandschaft.

www.schiffsmuehle.at

TIPPS FÜR TRIPS



FESTUNGSWEG FÜRSTENFELD

Eine spannende Zeitreise führt durch die ehemalige Festungsstadt Fürstenfeld. Interessant aufbereitete Stationen, ergänzt durch animierte Filme, vermitteln einen Einblick in die Stadtgeschichte vom Mittelalter bis heute.

www.festungsweg.at

EDLE BRÄNDE, FEINER ESSIG

Gölles ist eine gläserne Manufaktur. Hier erfährt man mehr über die Erzeugung von feinen Essigen und edlen Bränden. Treten Sie ein in den größten Essigkeller Österreichs. Über 15 Essige und Destillate lassen sich dort verkosten, unverzichtbare Elemente der feinen Küche.

www.goelles.at



Gesamtsteirische Vinothek

Von 403 m Seehöhe hat man an schönen Tagen ein Panorama, das im Norden bis zum Wechselland und im Süden sogar bis nach Kroatien reicht. Ein perfektes Ambiente – ein Ort für Genießer, Kenner und Experten. Sie können rund 130 Weine aus allen steirischen Weinbauregionen verkosten, vergleichen und käuflich erwerben. Zur Seite steht eine fachkundige, freundliche Beratung, regionale, kulinarische Köstlichkeiten und örtliches Kunsthandwerk zum Mitnehmen. Übrigens: Die Gesamtsteirische Vinothek ist auch der Ausgangspunkt des Weinwanderwegs der Sinne.

www.gesamtsteirische-vinothek.at





Radfahren am Millstätter See entlang der Kärnten Seenschleife

Abendstimmung am Faaker See



Wasserspaß am idyllischen Weißensee



Ein Logenplatz mit Panoramablick auf den Millstätter See

Kärnten

Zwischen Bergen & Badeseen



Die Zeit mit der Familie verbringen oder die Natur mit allen Sinnen erleben.

Gründe für einen Camping-Urlaub in Kärnten gibt es viele.



Auf den rund 100 Campingplätzen findet jeder seinen Lieblingsplatz – egal ob an einem Badensee, am Fuße eines Bergs, am Flussufer, am Bauernhof oder auf einem der FKK-Campingplätze. Was Camper in Kärnten besonders schätzen: die Kombination aus Bergen und warmen Badeseen und die sich daraus ergebenden Möglichkeiten, aktiv zu genießen – gemütlich radeln, wandern, paddeln, spaziergehen, Mountainbiken, klettern, SUPen. Das milde Klima an der Alpen-Süd-Seite trägt das Seine zum guten Gelingen des Urlaubs bei.

Kärnten hat alles, was Radfahrer glücklich macht. Allen voran der bekannte Drauradweg und der grenzüberschreitende Alpe-Adria-Radweg sowie das kärntenweite Verleihsystem Kärnten rent-e-Bike – mit 50 Verleihstationen und 1.000 Leihrädern inklusive E-Bikes. Hier borgt man Räder unkompliziert aus und gibt sie an jeder anderen beliebigen Verleihstation wieder ab. Einige dieser Stationen befinden sich direkt bei den Campingplätzen.

Kärnten, das südlichste Bundesland von Österreich, hat 561.000 Einwohner. Landeshauptstadt ist Klagenfurt am Wörthersee. Kärnten grenzt im Westen an Tirol, im Norden an Salzburg, im Norden und Osten an die Steiermark und im Süden an Italien und Slowenien.

Tipp: „Große Kärnten Seen Schleife“. Die 340 Kilometer lange Runde, die eigentlich eine Doppelschleife ist, führt abwechselnd an zehn Seen oder an den Flussufern der Gail

oder Drau entlang zu idyllischen Aussichtsplätzen – der Weg führt unter anderem am Millstätter See, Faaker See, Ossiacher See, Wörthersee, Klopeiner See, Pressegger See und Weißensee vorbei. Die Radstrecken können nach Belieben kombiniert werden.

Österreichweit einzigartig und seit heuer neu ist das Angebot „Flow Trails Kärnten“, eine Bikecard, mit welcher der perfekte Bikeurlaub von der nachhaltigen Anreise über Gepäcktransport, Unterkünfte und Shuttledienst garantiert ist. Damit kann man in sechs Bikeareas (Bikeparks Nassfeld, Weissensee, Turracher Höhe, Bad Kleinkirchheim, Petzen, Koralpe) mehr als 30 Flow-Trails genießen. Und das von Mai bis Oktober.

DIE VIELFALT KÄRNTENS ERLEBEN

Die Kombination von Bergen und Seen sorgt dafür, dass aktives Genießen und Erleben nicht zu kurz kommen. Viele Genusswanderwege, oft schon vom Campingplatz aus, laden zum Bewegen auf Traumpfaden in allen Höhenlagen ein, familienfreundlich und oft sogar kinderwagentauglich. Je nach Lust, Laune, Anspruch und Kondition warten quer durchs Land unzählige beschilderte Touren.

Wer's gerne gemütlich angehen möchte, probiert die Kärntner Slow-Trails – sechs Kurzwanderwege in der Nähe der Kärntner Seen, die nie länger als zehn Kilometer sind und nie über mehr als über 300 Höhenmeter verfügen.

Zu einer ganz besonderen kulinarischen Reise durch Kärnten inspiriert der neue Slow Food Kärnten Guide. Er verrät alles über die beliebtesten Slow-Food-Restaurants, Bushenschenken, Almhütten, Hofläden und Genuss-Shops. Gibt's kostenlos bei der Kärnten Werbung. Tel.: 0043-463/3000 oder online www.slowfoodguide.kaernten.at



Der Pyramidenkogel, ein beliebter Aussichtsturm am Wörthersee



TOURIST-INFO

Kärnten Information, Tel.: 0043-463/3000,
info@kaernten.at, www.camping.at, www.kaernten.at

Ein schönes Fleckchen Erde



Vor malerischer Kulisse am Südufer des Ossiacher See gelegen, punktet Seecamping Berghof mit herzlicher Atmosphäre und einem üppigen Freizeitangebot für Groß und Klein.



Ein wirklich schönes Fleckchen Erde - eingebettet zwischen Gerlitzen Alpe und Ossiacher Tauern, direkt am Südufer des glasklaren Ossiacher See: terrassenförmige Wiesen, schattenspendende Bäume und herrliche Ausblicke, den Tag starten mit einem Sprung in den See. Dies alles genießen Gäste auf dem Seecamping Berghof. Das Ferienareal im österreichischen Villach hat von April bis in den Oktober hinein geöffnet und heißt besonders Familien mit Kindern willkommen.

Der Berghof heißt übrigens nicht Berghof, weil er auf einem Berg liegt. Weit gefehlt. Den Namen hat die Fünf-Sterne-Anlage vom österreichischen

Komponisten Alban Berg (1885 bis 1935), der hier um die Jahrhundertwende einen Teil seiner berühmten Oper Wozzeck schrieb.

MIT LIEBE ZUM DETAIL

Alle 380 Parzellen des Seecamping Berghof sind mit einem Stromanschluss versehen. Viele der 80 bis 200 Quadratmeter großen Stellplätze besitzen zudem einen Frisch- und einen Abwasseranschluss. Die über 20 Superior-Plätze verfügen zusätzlich über SAT-Anschluss, Gratis-WLAN und eine urige Hollywoodschaukel. Jeweils nur wenige Schritte sind es vom Standort bis zu ei-

nem der fünf Sanitärgebäude. Mit Liebe zum Detail wurden die Kinderwaschräume gestaltet: So sieht manches WC aus wie ein königlicher Thron. WLAN ist auf dem gesamten Gelände verfügbar und kann gegen Gebühr im eigenen Camper genutzt werden.

Auf dem 16 Hektar großen Ferienareal gibt es auch kulinarisch einiges zu entdecken und zwar im Standpavillon und im Restaurant. Alles für den Kühl- und den Vorratsschrank in der mobilen Behausung finden Urlauber im umfangreich sortierten Supermarkt direkt auf dem Campingplatz. Die erst 2018 etablierte Adventure Minigolfanlage, der Badestrand sowie das bunte Freizeitprogramm



Fotos: Seecamping Berghof



Aktive an Berg und See sind hier an der richtigen Adresse

für alle Altersklassen bestimmen das abwechslungsreiche Angebot auf dem Campingareal - von der Kultur für Feinschmecker bis zum „Kraft tanken“ im Natur-Erlebnis-Programm. Für die kleinen Gäste bietet der Platz in drei Spielbereichen alles, was das Herz der Berghof-Kids begehrt. Der Topi-Club sorgt für ein spannendes Programm, auch wenn das Wetter mal ausnahmsweise nicht so toll ist.

Wer sich auf dem Wasser so richtig wohlfühlt, ist auf dem Seecamping Berghof definitiv an der richtigen Adresse. Kanus, Kajaks und Standup-Paddels können direkt vor Ort ausgeliehen werden. Anfänger lassen sich in regelmäßig stattfindenden

Segel- und Surfkursen anleiten. Für eine Radtour stehen Campinggästen Fahrräder zur Ausleihe direkt auf dem Feriengelände bereit, auch E-Bikes. Eine der beliebtesten Touren führt einmal rund um den Ossiacher See. Nach 28 Kilometer ist die Runde geschafft. Oder man nimmt an einer der zahlreichen geführten Radtouren und Wanderungen teil.

Lediglich zehn Kilometer sind es bis ins Stadtzentrum von Villach. Wissenswertes über die Regionalgeschichte erfahren Besucher im Stadtmuseum Villach. Sehenswerte Schmuckstücke mit mehr oder weniger PS präsentiert das Fahrzeugmuseum.

CAMPING-INFO

Seecamping Berghof,

Ossiachersee Süduferstr. 241,

A-9523 Villach, Tel.: 0043-4242/41133,

E-Mail: office@seecamping-berghof.at,

www.seecamping-berghof.at

380 Touristenplätze, 24 Mietunterkünfte, WLAN, Hunde erlaubt (nur in der Nebensaison), ganzjährig geöffnet, Vergleichspreis für eine dreiköpfige Familie pro Nacht 51 Euro



*Das Camping-
Bad Ossiacher
See verfügt über ein
vielseitiges Angebot
für Sport-
begeisterte.*



Fotos: CampingBad Ossiacher See



**CampingBad
Ossiacher See liegt
in der Westbucht des
Ossiacher Sees. Bild
links: Die platz eigene
Sauna kann exklusiv für
maximal zehn Personen
gemietet werden.**



ANNENHEIM

Entspannt genießen

CampingBad Ossiacher See – der Name ist hier Programm – alles dreht sich ums Baden, Planschen, Paddeln, Surfen und Segeln – und wenn es dafür zu kalt ist, genießt man den Blick aus der Seesauna.



Vom Berg an den warmen Badesee – in Kärnten geht das im Handumdrehen. Erster Eindruck bei der Ankunft im CampingBad Ossiacher See: Quirlig geht es zu. Kein Wunder bei den vielseitigen Angeboten für den Sportbegeisterten – Surfen, Segeln, Wasserski, Tennis, Reiten, Minigolf, Paragleiten, Beachvolleyball und Fußball. Und wenn danach der Hunger zwickt, sollte man die Gastronomie vor Ort genießen – beim Campingwirt. Der Platz liegt direkt am Ufer des Ossiacher Sees in der Westbucht, nahe des Naturschutzgebietes – eingebettet zwischen der Gerlitzen Alpe, dem Hausberg, und den Ossiacher Tauern. Einer der begehrtesten Seen für Rad- und Wandertouren.

ABWECHSLUNGSREICHES ANGEBOT

Wie schön es hier doch ist. Der Campingplatz mit direktem Seezugang und breiten Holzbrücken ist übrigens nicht nur Campern vorbehalten, hier befindet sich auch ein öffentliches Strandbad. Und wer sich fragt, was sich wohl im entzückenden Holzhäuschen – direkt am Wasser und mit Schilf vor Blicken geschützt – befindet, bekommt hier die Antwort: Die campingplatzeigene See-Sauna, die auf Wunsch exklusiv und für zehn Personen gemietet werden kann.

Um den Ansprüchen der Gäste gerecht zu werden, verfügt das CampingBad Ossiacher See über ein abwechslungsreiches Erlebnisangebot. Eines davon ist das kostenlose Schilfbuchenwandern mit dem Seekajak (jeden Montag um 9.30 Uhr).

Schon bei der Einführung wird klar, dies hier wird keine gewöhnliche Kajak-Tour. Hier geht es um mehr, was die zweistündige Tour auch bestätigt. Vom Ufer aus paddelt man in Richtung des Seeab-

flusses des Ossiacher Sees, entlang des Schilfs und mit herrlichen Ausblicken auf den See und die nahegelegene Burg Landskron.

Gabi Siebert, seit 20 Jahren Geschäftsführerin im CampingBad Ossiacher See, freut es natürlich sehr, dass es derzeit einen so starken Trend zum Campen gibt – was ja auch die Übernachtungszahlen in Kärnten beweisen. Sie erzählt nicht nur, was „ihren“ Campingplatz auszeichnet. Sie weiß aus Erfahrung auch, wie sich die Ansprüche der Camper im Lauf der Jahre verändert haben. So zum Beispiel, dass der Gast von heute informierter sei und das Verlangen habe, etwas zu erleben. Es sei nicht wichtig, dass man alles macht, aber dass man die Möglichkeit dazu hätte. Und die zweite Frage nach „Haben Sie einen Stellplatz?“ „Haben Sie WLAN?“ lautet.

VON DER AUTOBAHN GUT ZU ERREICHEN

Was hier im Vergleich zu anderen Kärntner Campingplätzen auffällig ist? Aufgrund der guten Erreichbarkeit nahe der Autobahn ist der Platz sehr beliebt bei all jenen, die nach Slowenien und Italien beziehungsweise wieder retour reisen.

CAMPING-INFO

CampingBad Ossiacher See GmbH, Seeuferstr 109, A-9520 Annenheim, Tel.: 0043-4248/2757, www.ossiacher-see.at
305 Touristenplätze, WLAN, Hunde verboten, geöffnet von 1. April bis 14. Oktober, Vergleichspreis für eine dreiköpfige Familie pro Nacht: 40 Euro.

BEST OF *Ossiacher See*



Den See per Schiff erkunden

Den See mal anders erkunden und an 14 Stellen Halt machen – mit der MS Ossiach oder dem neuen Schiff MS Gerlitze. An Bord gibt es – neben der schönen Landschaft rund um den Ossiacher See – unter anderem den aromatischen Captain's Coffee oder köstliche Eis-Kreationen. Zu den Schiffstationen bzw. Anlegestellen zählen St. Andrä, Annenheim, Sattendorf, Berghof, St. Urban, Bodensdorf, Ossiach und Steindorf.

www.ossiacher-schiffahrt.at

NERVENKITZEL IM KLETTERGARTEN

Seit dem Sommer 2014 kann auch der Ossiacher See mit einer Attraktion aus Naturerlebnis, Abenteuer & Nervenkitzel aufwarten: Der Kletterwald Ossiacher See gilt als einer der modernsten und sichersten Anlagen seiner Art in Kärnten. Die 9 Parcours in teilweise schwindelerregender Höhe bieten neben Spannung, Spaß und sportlicher Action auch einen unvergleichlichen Ausblick auf den Ossiacher See. Um einen Parcours zu bewältigen braucht es je nach Schwierigkeitsgrad und Können zwischen 10 und 30 Minuten. Die maximale Kletterdauer inklusive Einschulung beträgt 3,5 Stunden.

www.visitvillach.com



INDOOR PUMPTRACK

Im August 2020 entstand der erste mobile und überdachte Mountainbike Pumptrack inklusive Trendsport-Anlage mit freiem Zugang zum Faaker See (15 km vom Ossiacher See entfernt). Fotopoint-Bilderrahmen und kühler Wassersprühnebel inklusive. Der 1.500 Quadratmeter große neue Pumptrack in Kombination mit einer überdachten Allwetter-Trendsportanlage kann mit Rädern, Skateboards, Scootern und Rollerblades befahren werden. Benutzt werden darf die Anlage mit dem eigenen Rad oder aber man borgt sich ein Leihfahrrad. www.visitvillach.at

TIPPS FÜR TRIPS



KUNSTHANDWERKSMARKT

Bereits seit 35 Jahren zieht

der größte Kunsthandwerksmarkt Österreichs Mitte August Tausende Besucher an, und auch in dem vom Coronavirus geprägten Sommer 2020 fand der Kunsthandwerksmarkt in Ossiach statt. An die 100 Künstler aus neun verschiedenen Nationen bieten ihre künstlerischen Werke an. Keramik, Glas, Holz, Metall und Schmuck, Leder, Textilien sowie Bilder finden hier neue Besitzer, die ihre Liebhaberstücke oft bis in ferne Länder mitnehmen. Musiker, Straßenkünstler und Schausteller sorgen für ein außergewöhnliches Flair, das jährlich bis zu 40.000 Besucher in ihren Bann zieht. www.visitvillach.at



INS BERGWERK RUTSCHEN

Mit der 68 Meter langen Bergmannsrutsche gelangt man ins Berginnere direkt zum Bahnhof, wo sich die Schaubergwerke Terra Mystica & Montana teilen. Einmal 600 Meter zu Fuß durch die Terra Mystica mit sieben mystischen Zechen, Multimedia Shows und Grubenbahn. Oder eine zwei Kilometer lange Grubenbahnfahrt zur Terra Montana, wo in 14 Stationen die Arbeitswelt des Bergmanns von einst bis zur modernen Abbau-methode vermittelt wird. Ein 49 Meter langer Schachtaufzug beendet die Erlebnisreise der Terra Mystica oder der Terra Montana. Informativ geht's im Bergbaumuseum mit 700 Jahre Bergbaugeschichte weiter oder lustig im Karikaturenmuseum Terra Humoristika.

www.terra-mystica.at



ABENTEUER AFFENBERG

Wie in freier Natur: Ein spezielles Tiererlebnis erwartet Sie am Affenberg. Sie sind ohne Barrieren inmitten der Welt von rund 150 Japanmakaken. Von Wissenschaftlern, Tierpflegern und Guides begleitet, lernt man während einer Führung die Affen persönlich kennen und erfahren Wissenswertes über die Tiere. www.affenberg.com

Aussicht genießen

Vom Badesteg zum Gipfel – die Gerlitzen bietet die einzigartige Kombination aus Berg und See. Vormittags mit der Panorama-Kanzelbahn in die Bergwelt schweben, nachmittags am Badesteg faulenzen – oder lieber umgekehrt? Mit der Pano-rama-Kanzelbahn und der Gerlitzen-Gipfelbahn erreicht man mühelos 1.911 Höhenmeter innerhalb von 30 Minuten. Auf der Gerlitzen Alpe wartet ein Wanderparadies mit herrlichen Aus-sichten auf die Berge und Seen Mittelkärntens. Die Gerlitzen ist durch die besondere Thermik auch ein Dorado für Paragleiter. Die Startplätze befinden sich nahe der Bergstation der Gerlitzen-Gipfelbahn. www.gerlitzen.com



Fotos: Ossiacher-schiffahrt.at, visitvillach.at, terra-mystica, Affenberg



Tessin

Exotik liegt so nah

Im Kanton Tessin gibt es viel zu entdecken, schneebedeckte Gipfel, sanfte Hügel voller Reben, wildromantische Täler, glitzernde Seen. Und rund 40 Campingplätze.

Alle Jahreszeiten bergen ihren Charme: Wandern entlang der zahlreichen Pfade in der fröhlichen Natur, Campen in Sommer für alle diejenigen, die Unbeschwertheit und Fröhlichkeit in ihren Ferien suchen. Hauptziel für Touristen sind jedoch die beiden großen Seen Lago Maggiore und Luganersee. Der Lago Maggiore gehört zu 20 Prozent zur Schweiz, der Rest liegt in Italien. Dank seines mediterranen Flairs ist der See eines der beliebtesten Urlaubsziele.

Der Luganersee, der seinen Namen von der Schweizer Stadt Lugano hat, liegt zu 63 Prozent im Tessin. Der See ist durch einen



Seedamm in Nord- und Südbecken geteilt und besticht neben dem mediterranen Klima durch die vielen Ausichtsberge rund um den See, wie etwa den Monte Brè.

Rund 40 Campingplätze verteilen sich im Tessin. "Camping ist ein wichtiger Sektor für den Tourismus", erklärt Angelo Trotta, Direktor von Ticino Turismo. „Von den 3,5 Millionen Übernachtungen auf Schweizer Campingplätzen werden alleine eine Million im Tessin generiert." Das spiegelt sich auch in den Investitionen wider. Denn die Tessiner Campingplätze haben in den letzten Jahren rund zehn Millionen Schweizer Franken jährlich investiert, sodass wir hier eine sehr hohe Qualität bieten."



Rund 4.000 Kilometer Wanderwege durchziehen das Tessin. Eine ähnliche Vielfalt gibt es bei den Fahrrad- und Mountainbikewegen. Ascona und Locarno sind beliebte Touristenorte. Kein Wunder, denn der Lago Maggiore gehört zu den gern bereisten Urlaubszielen. Doch das Tessin bietet auch für Bergfreunde viel Abwechslung.



Das Tessin birgt ganz eigene Reize. Ganze 4.000 Kilometer Wanderwege durchziehen den Kanton - einfache Spazierwege entlang der Seeufer ebenso wie alpine Wandertrails, Themenwege oder kulinarische Wanderangebote. Eine ähnlich große Vielfalt gibt es bei den Fahrrad- und Mountainbikewegen, die sich von den Seen bis auf die Gipfel ziehen. Weitere mögliche Aktivitäten sind Schwimmen, Kayakfahren, Surfen, Stand-Up-Paddeln, Canyoning und Klettern an den vielen Felswänden und Klettersteigen. Ein ganz besonderes Highlight: Im Verzas-catal kann man von der 220 Meter hohen Staumauer Bungee Jumpen, genau wie James Bond im Film "Golden Eye". Nach so viel Aktivität sollte man sich ein Gläschen Wein gönnen. Das Tessin ist hauptsächlich ein Rotweingebiet (Merlot). Der Geheimtipp jedoch ist ein spezielles Aperitifgetränk - der Tessiner. Hier wird weißer Merlot zum Aperio serviert.



Fotos: Ticino Turismo, Svizzera Turismo, Ascona-Locarno Tourism - Alessio Pizzicannella



TOURIST-INFO

Ticino Turismo,
CH-6501 Bellinzona,
E-Mail: info@ticino.ch
www.ticino.ch

Wohnen mit Seeblick

TENERO

In Tenero, am Schweizer Seeufer des Lago Maggiore, entfaltet sich das Campofelice Camping Village. Nur wenige Kilometer von der Stadt Locarno entfernt, begeistert die Ferienanlage mit eigenem Strand, einem großen Park, einem Hafen und einem vielfältigen Gastronomieangebot.

Lebhaft und ungezwungen geht es zu auf Campofelice Camping Village. Etwas schweißtreibend, dafür wohltuend sind die zahlreichen Fitnesskurse, die im Außenbereich angeboten werden. Kreativ, spannend und vor allem unterhaltsam wiederum ist die Kinderanimation gestaltet, und der große luftige Pavillon wird für allerhand Freizeitaktivitäten wie Zirkusshows, Sportturniere, Kinoveranstaltungen oder abendliche Themenpartys genutzt. Für Kunstinteressierte und diejenigen, die ein bisschen Shoppen möchten, lohnt sich ein Ausflug in die Stadt Locarno. Und der Falkenpark Falconeria Locarno begeistert alle Naturliebhaber, Campofelice Camping Village hat seit dem Gründungsjahr 1955 die Philosophie, dem Gast ein Optimum an Dienstleistungen zu präsentieren. Die beträchtlichen Investitionen haben im Laufe der Zeit dazu geführt, dass der Fünf-Sterne-Campingplatz ein außerordentliches Niveau mit internationaler Resonanz erreicht hat.


707 komfortable und großzügige Stellplätze zwischen 90 und 120 Quadratmeter verteilen sich auf der 15 Hektar großen Anlage, einige auch für Maxi Wohnmobile geeignet, alle mit Strom und kostenlosem WLAN, zum Teil mit Kabel-TV und direktem Trink- und Abwasseranschluss. Die Plätze sind eben, angelegt unter hohen Bäumen. Im Jahr 2018 hat Campofelice seinen Glamping Bereich, Wortschöpfung aus „Glamour“ und „Camping“, erweitert und offeriert jetzt gesamt 76

Der Anspruch: dem Gast ein Optimum an Dienstleistungen zu präsentieren.

Bungalows (zwei komplett rollstuhlgängig), fünf ökologische Holz-Igloo-Tubes, neun Mietwohnwagen und ein Châlet direkt am See.

DIE UMWELT SCHONEN

Auf dem Campingareal befindet sich ein Restaurant, welches mediterrane Spezialitäten und Holzofenpizzas serviert sowie ein Lebensmittelmarkt mit vielen lokalen Produkten zur Verfügung. Campofelice Camping Village geht schonend mit der Umwelt um. Das beweist auch das Ecocamping-Label. Schon seit Jahren wurden die Abfalltrennungen in verschiedenen Zonen eingeführt, Solarzellen von etwa. 850.000 kWh installiert und 100 Straßenlampen mit Led-Birnen ausgerüstet. Vier Elektroauto und Tesla Ladestationen stehen den Gäste (gegen eine Mietgebühr) ebenfalls zur Verfügung.



Ein modernes Sanitär ist immer ein gutes Aushängeschild. Bild links: ein Teil der Glamping-Anlage.



Foto: Campofelice Camping Village



Mediterranes Flair: Campofelice Camping Village verfügt über eine platzeigene Poollandschaft und über einen direkten Zugang zum Lago Maggiore. Das Angebot ist vielfältig – Fitness, Sportturniere, Zirkusshows, Kinoveranstaltungen, Themen-Partys.

CAMPING-INFO

Campofelice Camping Village, Via Brere 7, CH-6598 Tenero, Tel.: 0041-91/7451417, www.campofelice.ch.

583 Touristenplätze, 76 Bungalows, WLAN, keine Hunde, geöffnet vom 25. März bis 14. November, Vergleichspreis für eine dreiköpfige Familie pro Nacht: 50 (NS) bis 120 Euro (HS)

BEST OF *Tessin*

Landschaft als Museum

Das wilde Valle di Muggio mit seinen schroffen Steinschichten ist das südlichste Tal der Schweiz. Charakteristisch für dieses authentische Kleinod sind die Ruhe, die Schönheit der Landschaft und nicht zuletzt der Kontakt mit der Natur, was den Alltag in die Ferne rücken lässt. Das Muggiotal bietet Eindrücke wie vor 100 Jahren und gilt inzwischen als lebendiges Freilichtmuseum. Auf einem Kulturpfad, an winzigen Dörfern entlang, die auf den Steilhängen kleben, vorbei an Kühlhäuschen „nevere“, „roccoli“, über Brücken und durch dichte Kastanienwälder, kann das Leben von einst erwandert werden. www.mendrisiotto-turismo.ch, www.ticino.ch/scudellate



IM TAL DER 100 TÄLER

Im Jahr 1923 dampfte die Centovalli-Bahn das erste Mal von Locarno nach

Domodossola. Knapp zwei Stunden dauert die Fahrt, die über eindrucksvolle Viadukte, an tiefen Schluchten und tosenden Wasserfällen vorbei durch Kastanienwälder führt. Auf der 52 km langen Strecke überwindet die Centovallina 83 Brücken und 34 Tunnel. Der Panoramazug ist auch Ausflugsbahn und bietet sich vorzüglich für kurze oder längere Wanderungen an, die an einer der Haltestellen begonnen werden. Besonders die Region um Intragna, wo auch der höchste Glockenturm des Tessins steht, gilt als Wanderparadies. www.centovalli.ch

IM EINKLANG MIT DER NATUR

Leben im Einklang mit der Natur in großartiger alpiner Umgebung ist der Leitfaden des Centro Pro Natura Lucomagno. Zu diesem Zweck werden regelmäßig Kurse, Vorträge und geführte Wanderungen organisiert. Der gleich neben dem Gebäude gelegene Campingplatz ist mit seinen 1.750 Meter ü. M. der höchstgelegene Campingplatz des Tessins. www.pronatura-lucomagno.ch



ESELTREKKING

Von April bis Oktober organisiert Susanne Bigler geführte Trekkingtouren mit Pack-, Begleit- oder Reittieren. Einzelpersonen, Familien, private Gruppen sowie Kinder und Jugendliche können sich von der beruhigenden Wirkung der Tiere überzeugen. Drosseln sie doch das menschliche Wander- auf das



langsame Eseltempo und tragen Sie so zu einer physischen und psychischen Entschleunigung und einer bewussten Wahrnehmung bei. www.somarelli.ch



TIBETISCHE BRÜCKE

Nur wenige Kilometer von Bellinzona entfernt, beginnt die familienfreundliche Wanderung zur tibetischen Brücke „Carasc“, mit 270 Metern eine der längsten Hängebrücken der Schweiz. Die vierstündige Tour beginnt in Monte Carasso und führt vorbei an Weingütern, die zur Degustation einladen, bis hinauf in das Dorf Curzútt. Im Ortskern mit typischen Tessiner Steinhäusern lädt ein kleines Gasthaus zur Pause ein. Nur wenige Wanderminuten entfernt, befindet sich die kleine Kirche San Barnàrd, in der Fresken aus dem 14. und 15. Jahrhundert zu bestaunen sind. Die Überquerung der neuen Ponte Tibetano, die über die 100 Meter tiefe Schlucht führt, verspricht einen Adrenalinkick und herrliche Aussichten.

www.ticino.ch/tibetisch

TIPPS FÜR TRIPS



ALLES KÄSE

Das Muggiotal ist Heimat des Zincarlin, einem pikanten Rohmilchkäse. Hergestellt aus Kuh- und Ziegenmilch, die auf den Alpen des Monte Generoso gewonnen werden, hat sich der Zincarlin heute zu einem Slow-Food-Preisträger etabliert. Wer die traditionelle Herstellungsweise sowie die Lagerung und Reifung des Käses kennenlernen möchte, für den lohnt ein Abstecher nach Salorino. Hier reifen die kleinen pyramidenförmigen Laibe in jahrhundertealten Felsenkellern des Mendrisiotto. Für Gruppen ab drei Personen werden hier wöchentlich Besichtigungen angeboten.

www.mendri-siottoturismo.ch,
ticino.ch/gincarlin

Monte Generoso

Der Monte Generoso bei Mendrisio ist der bekannteste und wohl beliebteste Berg des Tessins – seine Aussicht auf die Seenlandschaft, die Stadt Lugano, die Po-Ebene und die Berge vom Apennin bis zum Gotthardmassiv und der Berninagruppe ist beeindruckend. Die nostalgische Zahnradbahn, die seit 1890 Gäste von Capolago auf den 1.704 Meter hohen Gipfel bringt, ist eine der ältesten im Land. In 40 Minuten legt sie knapp zehn Kilometer zurück und klettert rund 1.000

Meter in die Höhe. Oben angekommen steht man direkt vor dem neuen Wahrzeichen des Monte Generoso, der „Fiore di Pietra“, welche im Frühling 2017 eröffnet wurde. www.montegeneroso.ch



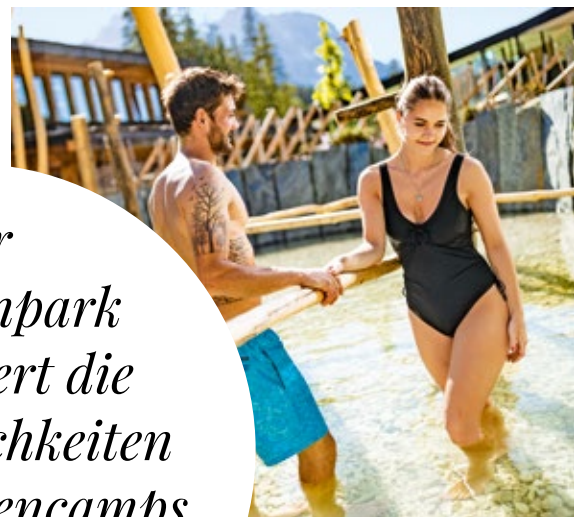
Radeln im Maggiatal

Vorbei an pittoresken Dörfern, Tessiner Steinhäusern, alpiner Gebirgskulisse mit tiefen Schluchten führt dieser in 2016 mit dem „Prix Velo Infrastruktur“ ausgezeichnete Radweg entlang der Maggia, die mit ihrem kristallklaren Wasser an heißen Sommertagen unterwegs zum Baden einlädt. Die ausgeschilderte Radtour ins Maggiatal überwindet von Locarno bis Cavignol nur 257 Höhenmeter und ist, wo immer möglich, auf der ehemaligen Eisenbahnstrecke angelegt. Von Locarno aus geht es nach Ponte Brolla, in dessen Schlucht jährlich die europäischen Meisterschaften im Klippenspringen stattfinden. www.ticino.ch/vallemaggiaroute





Fotos: Caravanpark Sexten



*Der
Caravanpark
kombiniert die
Annehmlichkeiten
eines Spitzencamps
mit dem Dolo-
mitenland*

Baumhäuser, Lodges, Luxus-Stellplätze, Mietbadezimmer, Hallenbad, Meridiana SPA, vier Restaurants: nur das Beste für den Campingurlaub.



★★★★★
Sexten

Komfort am Puls der Natur



Der Caravanpark Sexten in Südtirol ist einzigartig: Er entwickelte sich zur ersten Adresse für Menschen, die Camping auf hohem Niveau suchen.



Der Caravan Park Sexten lebt von Superlativen. Alle Standflächen sind bis zu 300 Quadratmeter groß. Wer es noch üppiger mag, begibt sich auf den Leading 600. Dort erwartet den Gast ein eingezäuntes 600 Quadratmeter großes Grundstück mit einem privatem, luxuriösen Bad, Sauna und Whirlpool, eine Relax-Terrasse mit Liegestühlen, Hängematte und Grillplatz.

DER CARAVANPARK LEBT VON SUPERLATIVEN

Einzigartige Natur, höchster Komfort und innovative Freizeitkonzepte: Das bietet der 5-Sterne- Caravanpark Sexten in der gleichnamigen Südtiroler Gemeinde. Im Resort findet man gemütliche Unterkünfte – der Natur angepasst: romantische Baumhäuser, gemütliche Lodges für Familien. Das komfortable Wohnen wird von einem exklusiven Wellnessbereich mit privatem SPA ergänzt. Vier Restaurants bieten eine reiche Auswahl von köstlichen Gourmetgerichten bis traditionellen Südtiroler Spezialitäten. Außerdem gibt es abends einen Lieferservice direkt zum Stellplatz. Die Zutaten für alle Gaumenfreuden sind hochwertige lokale Produkte – mit viel Liebe zubereitet von internationalen Spitzenköchen. Gang für Gang.

Mit die größte Attraktion des Campingplatzes im italienischen Sexten sind die Sanitärs. Camper wählen zwischen mehreren individuellen Waschräumen: Eines der Gebäude ist in einen bewachsenen Hügel hineingebaut. Der Eingang führt durch einen holzbewehrten Stollen, Mineralien und Quarze sind bei der Innenausstattung sowohl gestalterische Elemente als auch Namensgeber für luxuriöse Mietkabinen. Ein weiteres steht in einem rekonstruierten, historischen Bauernhaus ('Bauernbad'). Und wer es ganz edel mag,

mietet sich gleich das Baumhaus als privates Badezimmer – Sauna und Whirlpool sind hier zehn Meter über dem Erdboden inklusive. Sauna ist nicht gleich Sauna – ob zwischen den Lärchenbalken der finnischen Sauna, in den duftenden Zirben-, Heublumen- oder Aromasaunen, in der Biosauna, in der König-Salz-Grotte, in der eindrucksvollen Erdsauna im Außenbereich. Auch das Kneipp-Becken lohnt einen Besuch.

Und im Beauty-Wellnesszentrum gibt es obendrein noch Massagen und Bäder für den strapazierten und eingerosteten Camper-Körper. Dazu lädt ein weitgehend unterirdisches Hallenbad mit viel Naturstein und Holz, viel Licht und fantastischer Aussicht in eine außergewöhnliche Landschaft ein. Und im Beauty-Wellnesszentrum gibt es obendrein noch Massagen, Behandlungen und Bäder für den strapazierten und eingerosteten Camper-Körper.

Der platzeigene Shop präsentiert sehr großzügig Wertvolles und Handgemachtes von lokalen Produzenten. Außergewöhnlich ist auch das Weinangebot – gut sortiert und zu erschwinglichen Preisen. Darüber hinaus gibt es im Market auf zwei Etagen alles, was das Gästeherz begehrt.

Sommers wie winters eröffnen sich eine Vielzahl von Freizeitmöglichkeiten – wandern, Radfahren, Mountainbikeln, Klettern, Skifahren. Ein Weg führt direkt zu den Aufstiegsanlagen. Angeschlossen an den Dolomiti-Skipass stehen den Wintersportlern 1.200 Pistenkilometer zur Verfügung. Der Lift liegt gerade mal 900 Meter vom Camp entfernt, lässt sich bequem per Ski erreichen – ideal, um mit den Skiern direkt von der Wohnwagentür zu starten.

CAMPING-INFO

Caravanpark Sexten, St. Josef-Str. 54, I-39030 Sexten,
Tel.: 0039-0474/710444, www.caravanparksexten.it
270 Touristenplätze, 29 Mietunterkünfte, WLAN, Hunde erlaubt, ganzjährig geöffnet, Vergleichspreis für eine dreiköpfige Familie pro Nacht: 78 Euro

BEST OF *Sexten*



Naturpark Drei Zinnen

Die berühmten Drei Zinnen sind das Wahrzeichen des Hochpustertales sowie des gesamten Dolomitenraumes. Schon seit jeher lockt das markante Dreigestirn mit seiner unverkennbaren Form Wanderer und Kletterer in die Ferienregion im Osten Südtirols. Krokusse, Glockenblumen, Sperlingskauz, Schwarzspecht, Dürrensee, skurrile Felsgestalten und mehr findet man in dem 11.891 Hektar großen Naturpark der Drei Zinnen. Wer seine Ferien in Sexten verbringt, sollte die weltberühmten Bergriesen rund um die Drei Zinnen und die atemberaubenden Landschaften unbedingt einmal aus nächster Nähe erleben.

www.hochpustertal.net

RUDOLF STOLZ MUSEUM

Für Kunstinteressierte ein Muss: Während der Ferien in Sexten gehört ein Besuch im Rudolf Stolz Museum einfach dazu. In den Schauräumen des Museums sind über 160 Bilder, Skizzen, Aquarelle und Studien des berühmten Südtiroler Künstlers ausgestellt. Bereits zu Lebzeiten wurde er für seine Werke geehrt und erhielt unter anderem den Wolfgang Amadeus Mozart Preis. www.museen-suedtirol.it



DOLOMYTHOS

Eine wahre Schatzkammer über die Dolomiten und deren urzeitlichen Bewohner ist das Museum Dolomythos in Innichen im Hochpustertal. Schon

seit dem Jahre 1995 ermöglicht der Hobbyarchäologe Michael Wachtler spannende Einblicke in die Entstehungsgeschichte der Dolomiten. Ob Drachen oder Dinosaurier, Heilpflanzen oder Sagenwelt, das Dolomythos schenkt großen und kleinen Besuchern spannende Einblicke in die Welt der Dolomiten. Das Museum bietet eine interessante Zeitreise von der Urzeit bis in die heutige Zeit, gibt viel Wissenswertes über die Pflanzen- und Tierwelt, über die Dolomitensaurier, über versteinerte Welten, über den Höhlenbären der Conturines, der Urzeitechse Megachirella Wachtleri und auch über den größten Goldfund im Alpenraum.

www.dolomythos.com



KLETTERHALLE SEXTEN

Sie ist eine der ersten Kletterhallen Südtirols und mit ihren 16,5 Metern eine der höchsten Kletteranlagen Italiens – die Dolomitenarena in Sexten. Sie bietet Ihnen während Ihrer Ferien in Sexten ein vielfältiges Kletter- und Boulder-Erlebnis in jeder Schwierigkeitsstufe (3 bis 8+). Die Kletterausrüstung kann auch in der Halle ausgeliehen werden.

www.hochpustertal.net



TIPPS FÜR TRIPS



FREMDEVENKEHRSMUSEUM

Das Fremdenverkehrsmuseum im Haus Wassermann dokumentiert die Geschichte des Tourismus der Ferienregion. Ausstellungsstücke und Fotografien dokumentieren, wie „Reisen“ damals war. Alte Wirtshäuser und zahlreiche Bäder sind hier nachinszeniert. Der Bau der

Pustertaler Eisenbahnlinie ist hier dargestellt, ebenso wie ein Raum ganz allein den alpinen Pionieren des Tourismus gewidmet ist. Das Haus selbst, das „Wassermann-Haus“, war im 15. Jahrhundert noch Ansitz des Adelsgeschlechts von Kurz und kam erst später in bürgerlichen Besitz. Von 1892 bis 1977 war es Eigentum der Familie Wassermann, welche darin ein Café mit Konditorei führte.

www.niederdorf.eu



SCHAUKÄSEREI TOBLACH

Wie kommen die Löcher in den Käse? Wie wird aus Milch ein schmackhafter Joghurt? Diese Fragen beantwortet die Schaukäserei Drei Zinnen in Toblach. In der Schaukäserei Drei Zinnen erfahren Besucher allerlei Interessantes und Wissenswertes rund um die Milchverarbeitung. Hier wird direkt in der Produktionsstätte veranschaulicht, wie man Käse erzeugt, warum die verschiedenen Sorten so unvergleichbar schmecken und wie unsere Großmütter einst Butter hergestellt haben. www.3zinnen.it

Sextner Sonnenuhr

Eigentlich stellt man sich unter einer Sonnenuhr eine bunte Malerei an einer Hausfassade vor. Die Sextner Sonnenuhr finden Sie jedoch nicht an einer Hausmauer, sondern in Form von fünf Dolomitengipfeln: Neuner, Zehner, Elfer, Zwölfer und Einser. Während der Ferien in Sexten können Sie die Zeit an der größten steinernen Sonnenuhr der Welt ablesen.

www.hochpustertal.net





Das Vital CAMP ist ideal für Erholungssuchende, Wellness- und Aktivurlauber sowie Familien mit Kindern. Neu ist die Outdoor-Spiellandschaft für die kleinen Gäste.



Bayerbach

CAMPING FÜR ALLE GENERATIONEN

BAYERBACH

Warmherzige niederbayerische Gastfreundschaft, urige Gemütlichkeit und hoher Wohnkomfort – das alles erwartet den Gast auf dem Vital CAMP Bayerbach.

Im südöstlichen Winkel Bayerns, an Rott und Inn, direkt an der Grenze zu Österreich, liegt die Ferienregion Rottal-Inn. Besucher treffen hier auf zwei Welten:

die altbayerische Kulturlandschaft – bäuerlich geprägt, abwechslungsreich, voller Kulturschätze – und die Thermenwelten von Bad Birnbach, Bad Füssing, und Bad Griesbach. In der Mitte des Bäderdreiecks, umgeben von weiten Feldern und bewaldeten Hügeln, liegt das Vital Camp Bayerbach im 2.000-Seelen-Örtchen Bayerbach. Gleich drei glasklare Badeseen grenzen an die zwölf Hektar große Anlage – mit Wasserfontäne, Insel und gemütlicher Liegewiese.

Insgesamt verfügt das Vital CAMP Bayerbach über 330 Standplätze für Urlauber, mit einer Fläche von 90 bis 120 Quadratmetern großzügig bemessen. Auf jeder Parzelle gibt's Strom, Frischwasseranschluss und eine Entsorgungsmöglichkeit für Grauwasser und Chemietoilette.

Das Gelände besteht aus mehreren Terrassen, die sich idyllisch an einen Hang schmiegen und an der Spitze in ein behagliches Feriendorf mit 14 Ferienhäusern und einer Kapelle münden. Am unteren Ende des Areals stehen die luxuriösen Chalets, in der Mitte die neuen Design-Mobile-Homes – durchaus vergleichbar mit gehobenen Hotel-Suiten – und im Hauptgebäude sind die gemütlichen Apartments untergebracht. Junge Laubbäume spenden Schatten und tragen zur Idylle bei.

Das Vital CAMP Bayerbach verfügt über ein 1.500 Quadratmeter großes Wellnesszentrum, in dem sich die Feriengäste nach einem erlebnisreichen Urlaubstag sehr gerne entspannen. Im großzügigen Spabereich und der "SaunaWelt" erten den Gast eine Finnische Sauna, eine Biosauna, ein Tepidarium, ein Rasulbad, eine Außensauna mit Panoramaverglasung, ein Dampfbad, ein beheiztes Thermal-Hallenbad. Wer am wöchentlichen Fit- & Vitalprogramm mit Aqua Fitness, Nordic Walking, Stretch- & Relax-Training teilnimmt, tankt neue Kraft für den Alltag.

Eine Praxis für physikalische Therapien mit Kassenzulassung und ein Beautystudio ergänzen das Gesundheits-Angebot auf dem Campingplatz. In den moder-



nen Waschhäusern befinden sich separate Sanitäreinrichtungen für Kinder und Behinderte. Hier finden die Campinggäste auch Waschmaschinen und Trockner.

Während die Erwachsenen sich in der Sauna oder auf der textiltfreien Sonnenterrasse entspannen, machen kleine Camper ihren eigenen Törn. In den Sommerferien bietet der Platz von der klassischen Schnitzeljagd über eine Ponywanderung bis zum Fußballcamp ein volles Programm. Neue Freunde finden die Kids schnell bei vielseitigen Spiel- und Sportaktivitäten sowie auf der neuen Outdoor-Spiellandschaft.

Kulinarisch verwöhnt wird der Gast im eigenen Familiengasthof mit schmackhaftem Frühstück, Brotzeiten für den Hunger zwischendurch oder mit leckeren, regionalen Schmankerln. Frühstückssommeln gibt's dort ebenfalls.

FERIENPARADIES FÜR AKTIVURLAUBER

Der Huckenhamer Stadl ist auch bekannt für seine Veranstaltungen – Konzerte, Open-Airs, Kabarettaufführungen und Shows.

Die Rottaler Hügellandschaft ist ein Ferienparadies für Aktivurlauber, Familien und Kulturbegleiter: Sportlich Aktive unternehmen ausgedehnte Wanderungen auf dem 80 Kilometer langen Wegenetz. Golfer freuen sich über das größte Resort Europas. Die mittelalterliche Stadt Passau ist ein zauberhaftes, bekanntes Ausflugsziel und die nahegelegenen Kurorte Bad Birnbach, Bad Füssing und Bad Griesbach sind Paradiese für Wellnessliebhaber. Das Freilichtmuseum Massing bietet Interessierten spannende Einblicke in die bäuerliche Kultur. Der Bayernpark in Reisbach bietet 75 Attraktionen für Jung und Alt – Achterbahnen, Wasserbahnen, Tiergehege. Oder wie wär's mit einem Tagesausflug nach Pullman-City in Eging am See? Dort erleben Kinder und Erwachsene den niederbayerischen „Wilden Westen“.



CAMPING-INFO

Vital CAMP Bayerbach, ABC Vermögensverwaltungs GmbH, Huckenham 11, 94137 Bayerbach, Tel.: 08532/9278070, www.vitalcamping-bayerbach.de. 330 Touristenplätze, 20 Mietunterkünfte, WLAN, ganzjährig geöffnet, Hunde erlaubt, Vergleichspreis pro Nacht für eine dreiköpfige Familie: 35 Euro



Fotos: Kur-Gutshof-Camping Arterhof

Bad Birnbach

Wellness für alle Sinne

NIEDERBAYERN – BAD BIRNBACH

Relaxen und Schweben auf dem 5-Sterne-Kur-Gutshof-Camping Arterhof. Eine der ersten Adressen, um das Wohlbefinden zu stärken.

Prunkstück des Platzes mit 240 Parzellen ist das Außenbecken mit dem 34 Grad warmen Bad Birnbacher Thermalwasser. Dieses wird extra aus der Chrysanthiquelle der Rottaltherme angeliefert und zeigt heilende Wirkung bei allen Erkrankungen der Gelenke und

der Wirbelsäule. Auch aus diesem Grund liegt das Augenmerk am Arterhof auf der Gesundheit: Hier wird man beispielsweise während einer Kur beim Badearzt und in der Vitalwelt direkt vor Ort am Arterhof betreut.

Im stilechten, rustikalen Landlook kommt das neueste und erst kürzlich in Betrieb genommene Sanitärgebäude daher. Es betont mit seiner Holzoptik sowohl außen als auch innen wieder einmal mehr das Gutshofambiente des Platzes. Hohen Komfort garantieren auch über 100 Quadratmeter große Standplätze, an einigen ist sogar

ein eigenes Sanitärhäuschen angedockt. Wasser-, Abwasser- und TV-Anschluss, Gas-Direktanschluss sind obligatorisch.

Ganz neu: Die Nostalgiewagen Maral, Reserl, Hansi und Karli verbinden wild-romantische Camping-Abenteuer mit dem Komfort von Appartements.

Kulinarische Höhepunkte findet der Gast im Nostalgie-Wirtshaus Roßstall, zum Beispiel mit dem Fleisch vom hauseigenen Galloway-Rind. Der Hofladen offeriert sämtliche Grundnahrungsmittel sowie regionale Spezialitäten.

Der Arterhof ist ganzjährig geöffnet. So gibt es auch im Winter spezielle Angebote, welche Wohnen und Wellness optimal miteinander verbinden.



Neue Nostalgiewagen erweitern das Angebot. Ansonsten ist auf dem Platz moderner Landlook angesagt.



CAMPING-INFO

Kur-Gutshof-Camping Arterhof, Hauptstr. 3, 84364 Bad Birnbach, Tel.: 08563/96130, www.arterhof.de. 240 Touristenplätze, 27 Mietunterkünfte, WLAN, Hunde erlaubt, ganzjährig geöffnet, Preis für eine dreiköpfige Familie pro Nacht: 46 bis 50 Euro

BEST OF *Niederbayern*

TIPPS FÜR TRIPS

Fotos: burg-burghausen.de, pullmancity.de, bad-griesbach.de



Weltlängste Burg

Die Burg zu Burghausen oberhalb der Altstadt der gleichnamigen Stadt ist mit 1.051 Metern die längste Burganlage Europas und gilt seit einem Eintrag im Guinness-Buch der Rekorde als „längste Burg der Welt“. Sie besteht aus sechs Burghöfen und ist bis auf wenige Ausnahmen aus Tuffquadern (Travertin) errichtet, ist Zeugin einer über tausendjährigen Geschichte. Von der Aussichtsplattform auf dem Dach bietet sich ein einmaliger Rundblick. Die denkmalgeschützte Altstadt ist ein farbenfrohes Ensemble mit dem Stadtplatz als eine der schönsten Platzanlagen Mitteleuropas und den Gröben, einer kontrastreichen Flaniermeile mit bunten, größtenteils spätgotischen Häuser-Kulissen. www.burg-burghausen.de

GRÖSSTES GOLFZENTRUM EUROPAS

Ohne Übertreibung ist Bad Griesbach das größte Golferparadies in Europa: Sechs 18-Löcher-Plätze, drei 9-Löcher-Plätze, ein Junior Golf Course und die größte Golfakademie der Welt sind der Mittelpunkt dieses einzigartigen Golf-Eldorados. Das Golferparadies in und rund um Bad Griesbach ist sagenhafte sechs Millionen Quadratmeter groß. Anfänger, Fortgeschrittene, Könnler und Pros schätzen die höchst unterschiedlich angelegten Golfplätze und die unmittelbare Nähe zu den Thermen. www.quellnessgolf.de

WILD-WEST

Pullman City, die „lebende Westernstadt“ in Eging am See, ist ein Erlebnispark idyllisch am Rande des Bayerischen Waldes zwischen Deggendorf und Passau, unweit zu Tschechien und Österreich, gelegen. Seit 1997 können Kinder und Erwachsene hier den niederbayerischen „Wilden Westen“ erleben. www.pullmancity.de





OBERBAYERN

GARMISCH-KRÜN

Krön Postkarten- Panorama

Der Alpen-Caravanpark Tennsee bildet einen idealen Ausgangspunkt für den Oberbayernurlaub. Im Dreieck zwischen Mittenwald, Garmisch-Partenkirchen und dem Walchensee gelegen, bietet sich hier vieles für Kultur, Unterhaltung und Sport.

Der Mix macht's. Es gibt Standplätze auf Terrassen, in begrünten Nischen und systematisch angeordnete, ebene Parzellen mit geringer Bepflanzung. Zeltlern steht eine extra ausgewiesene Wiese zur Verfügung. Über nahezu 270 Touristenplätze verfügt der Alpen-Caravanpark.

Und dann dieser Rundumblick auf Karwendel-, Wetterstein- und Estergebirge: beeindruckend. Mit dem Kranzberg-Sessellift erreicht man nach 20 Minuten gemütlicher Fahrt das einmalige Wander- und Landschaftsparadies Kranzberg auf 1.200 Metern Höhe. Ein Erlebnis für die ganze Familie ist auch der Barfußwanderweg am Kranzberg.

WIEGE DER MIETBADEZIMMER

Zurück auf dem Platz: Der Alpen-Caravanpark Tennsee gilt als Wiege der Mietbadezimmer. 44 dieser Sanitärzellen gibt es dort, so viele bietet kein anderer Campingplatz in Deutschland. Für Furore sorgte auch der Reisemobilhafen, sehr hochwertig angelegt und ausgestattet mit einer geruchsfreien Entsorgungsstation.

Krön ist mittlerweile zu einem Nordic-Walking-Zentrum gewachsen. Zum Fitness-Angebot des beliebten Ferienplatzes gehören aber auch, Bogenschießen, Baden in Bergseen, Tennis und Golf.

Die bayerische Bergwelt bietet Radtouren für jeden Anspruch. Gemütliche Touren findet man im Tal zwischen Blumenwiesen, Badesseen und den weiten Flusslandschaften der Isar mit ihren Kies- und Schotterbänken.

Der Alpen-Caravanpark Tennsee steht aber auch bei Wintercamping – Reisemobilisten wie Caravanern – hoch im Kurs. Besonderer Service: Im Winter, wenn Caravaner nach langer Fahrt müde eintreffen, rangieren hilfsbereite Mitarbeiter jedes Fahrzeug auf die jeweilige Parzelle, nachdem es gründlich abgespritzt und gewaschen wurde: „Damit sich die Leut' nicht gleich beschmutzen.“

Wintercamping am Tennsee bedeutet vor allem Ruhe, Erholung, Wintersonne und Wintersport ohne Hektik in einer nebelfreien, sonnenreichen Umgebung. Die faszinierende Hochgebirgswelt des Karwendel- und Wettersteingebirges umrahmt die vielfältigen Freizeitaktivitäten wie Winterwandern, Langlauf auf dem verzweigten, gut gepflegten Loipennetz oder Abfahrts-Skilaut in den nahen Wintersportzentren.

Längst kein Geheimtipp mehr sind die legendären Silvesterpartys und Weihnachtsfeiern auf dem Alpen-Caravanpark Tennsee. Es gibt selbstgemachte Pralinen vom Seniorchef, ein gelernter Konditormeister. „Essen und Trinken halten Leib und Seel' zusammen“, sagt man in Bayern. Deshalb hat auch die Gastronomie im Alpen-Ca-

*Längst kein Geheimtipp mehr
sind die legendären
Silvesterpartys*



avanpark Tennsee einen hohen Stellenwert. Im Restaurant „beim Mini“ etwa reicht man bayerische Spezialitäten und internationale Gerichte. Der große Gastraum und die beiden Kaminstüberln bieten gediegene altbayerische Behaglichkeit. Kaffee und Kuchen genießt man hier und wenn's Wetter passt auf der großzügigen Sonnenterrasse.





Fotos: Alpen-Caravanpark Tennsee



Der Alpen-Caravanpark Tennsee birgt das ganze Jahr über seine Reize. Er ist idealer Ausgangspunkt für geführte Radtouren und Wanderungen. Der Platz führt auch ein E-Bike-Verleih.


CAMPING-INFO

Alpen-Caravanpark Tennsee,
Am Tennsee 1, 82494 Krün,
Tel.: 08825/17-0,
www.camping-tennsee.de.
270 Touristenplätze,
6 Mietunterkünfte, WLAN,
ganzjährig geöffnet,
Vergleichspreis für eine
dreiköpfige Familie: 45 Euro



OBERBAYERN
BERCHTESGADEN

Berchtesgaden



DIE BERGE SO NAH

Das 5-Sterne-Camping-Resort Allweglehen am Rande des Alpen-Nationalparks Berchtesgaden zeigt sich als Campingperle, umringt von großartiger Natur, geschichtlicher Prägung und jeder Menge Sportmöglichkeiten.

Der morgendliche Gruß gilt dem Gipfelkönig Watzmann. Mit freiem Blick zum sagenumwobenen Bergriesen und dem Wahrzeichen der Region beginnt jeder Tag auf dem Camping-Resort Allweglehen. Er übt eine unwiderstehliche Anziehungskraft aus, der auch Thomas Fendt, Inhaber des Camping-Resorts, als passionierter Kletterer kaum widerstehen kann. Die 1.800 Meter aus der Tiefe des Königssees vertikal gen Himmel emporragende Ostwand steht stets auf seinem persönlichen Freizeitprogramm. Für seine Gäste hält der quirlige Campingunternehmer jedoch Tipps der leichteren Gangart bereit, bei der man dem Bergmythos trotzdem auf si-

cherem und hochalpin anmutendem Terrain nahe sein kann. Wie die Drei-Seen-Runde, beginnend vom Königssee hinauf über den gut begehbaren Wandersteig durch die Sagareckwand bis zum Schwarzsee und weiter über den Grünsee bis hinüber zum Funtensee, Bayerns kältestem Gebirgssee.

Nach dem mehr oder weniger fordernden Erlebnis am Berg lädt das Alpen-Wellness des Camping-Resorts zur Erholung, Entspannung und Erfrischung ein. Saunieren, schwitzen im Dampfbad, schwimmen im beheizten Außenpool oder die Anwendung von Natursalzprodukten mit all ihren mineralischen Inhaltsstoffen stehen hier an.



Herrlicher Blick, egal wo das Freizeitfahrzeug steht. Edel: Sanitär und Ruheraum. Ganz neu sind die Mietunterkünfte, sogenannte Kaser – sie vermitteln echtes Alpenfeeling.



Foto: Camping-Resort Allweglehen

Allweglehen gewann TV-Wettbewerb "Mein Lokal, Dein Lokal"

Seit der Übernahme 1991 entwickelte Thomas Fendt den Platz Schritt für Schritt weiter und unternahm mit unermüdlicher Energie und der tatkräftigen Unterstützung seines gesamten Teams bedeutende Veränderungen. Und das mit Erfolg. Nicht nur die Gäste schätzen dieses hervorragende Angebot. Ebenso gab es die Auszeichnung mit dem DCC-Europapreis im Jahr 2019 sowie die bereits langjährige Vergabe von fünf Sternen durch die BVCD/DTV-Campingplatz-Klassifizierung.

GEKONNT IN SZENE GESETZT

Der Gebäudekomplex, in dem außerdem die barrierefreien Sanitäranlagen inklusive einiger Mietbäder untergebracht sind, wurde gekonnt in Szene gesetzt mit einem Mix aus Holzlamellenverkleidung und Schiefergesteinsoptik. Der Wellnessbereich wird aktuell baulich um 5 Behandlungsräume erweitert und noch Ende 2020 wird die "Wellness-Alm" eröffnet. Auch das Programm wird erweitert und bietet Physio, Massage und kosmetische Behandlungen an.

Das gemütliche Traditionsrestaurant am Platz ist mit 100 Sitzplätzen beliebter Treffpunkt und bietet vielseitige Gerichte aus gut bürgerlicher Küche, auch für romantische Stunden zu zweit im Kaminzimmer. Brötchenservice für Frühstück und weitere Dinge für den Campingalltag bietet der eigene Kiosk. Camping-Resort Allweglehen ist sogar stolzer Sieger beim Wettbewerb

„Mein Lokal, Dein Lokal“ im Rahmen der im Frühjahr 2020 ausgestrahlten Camping Spezial Ausgabe mit Spitzen- und TV Koch Mike Süßer.

Auch im Winter ist das Camping-Resort Allweglehen ein beliebter Treffpunkt. Aktivmöglichkeiten im Schnee bieten sich insbesondere am Jenner mit der neuen Seilbahn. Ein Skigebiet für echte Könnner. Die Umgebung bietet aber noch mehr. Skifahren, Rodeln auf Naturrodelbahnen, Schlittschuhlaufen, Winterwandern, 83 Kilometer gespurte Langlauf-Loipen. Für Ski und Snowboard-Fans gibt es im Umkreis von 50 Kilometern interessante Abfahrten in Skigebieten zwischen 600 und 1.800 Metern Seehöhe, wie beispielsweise Rossfeld, Götschen, Hochschwarzeck. Dank der Zusammenarbeit mit einer Skischule kann der Gast direkt einen Skikurs buchen. Besonderer Service: Der platzeigene Ski- und Loipenshuttle Bus bringt die Gäste in die umliegenden Zielgebiete.



CAMPING-INFO

Camping-Resort Allweglehen, Allweggasse 4, 83471 Berchtesgaden, Tel.: 08652/2396, www.allweglehen.de. 196 Touristenplätze, 10 Mietunterkünfte, WLAN, Hunde erlaubt, ganzjährig geöffnet, Vergleichspreis für eine dreiköpfige Familie pro Nacht: 53,70 Euro

BEST OF *Oberbayern*

Zum Starkbier pilgern

Hoch oben, 760 Meter über dem Meeresspiegel, thront auf dem „Heiligen Berg“ das Benediktiner-Kloster Andechs mit seinem herrlichen barocken Innenraum. Die wertvollen Reliquien in der Heiligen Kapelle und eine umfangreiche Votivkerzensammlung zeugen von der langen Geschichte des Klosters. Andechs gehört heute zu den bekanntesten Wallfahrtsstätten Deutschlands, stärkt Pilger und Ausflügler mit selbst gebrautem Bier, offeriert bayerische Schmankerl, betreibt ökologische Landwirtschaft und veranstaltet im Florian-Stadl die überregional bekannten Orff-Festspiele. www.andechs.de



KRÄUTER-ERLEBNIS-PARK

Als der größte seiner Art im süddeutschen Raum ist Kräuter-Erlebnis-Park Bad Heilbrunn auch das Herzstück der Kräuter-Erlebnis-Region Tölzer Land. Bis zu 400 Pflanzenarten – darunter Tee-, Küchen- und Wohlfühlkräuter – werden hier angepflanzt und bieten den Besuchern neben Erholung und Entspannung auch interessante Einblicke in die Welt der Kräuter. Der Kräuter-Erlebnis-Park bietet außer Führungen zu verschiedenen, jahreszeitlich variierenden Themen auch eine Vielzahl von Kursen und Seminaren an. Zudem gibt es einen Bachlauf mit Wasser-Barfußpfad und ein Feuchtbiotop. www.kraeuter-erlebnis-region.de

Allianz Arena

Die Heimspielstätte des FC Bayern und früher noch des TSV 1860 München ist eine der modernsten Arenen der Welt. Besonderes Merkmal dabei ist die spezielle Außenfassade aus über 2.000 transparenten Folienkissen, die bei Dunkelheit farbig erleuchtet wird. Je nachdem, ob der große FC Bayern oder die „Löwen“ gerade spielen, erstrahlt das ganze Stadion in rot oder blau. Einzel- wie Gruppenbesucher bekommen einen kompletten Rundumblick durch die Allianz Arena. Führungen finden täglich statt. www.allianz-arena.com



HÖCHSTER WASSERFALL DEUTSCHLANDS

Mit einer Höhe von 470 Metern ist der Röthbachfall der höchste Wasserfall Deutschlands. Er ist allerdings nicht einfach zu erreichen: per langwieriger Bergtour oder mit dem Schiff über den Königssee bis zur letzten Schiffsanlagestelle (Salet) und danach noch eine Stunde Fußmarsch durch das obere Königsseetal. www.berchtesgaden.de



TIPPS FÜR TRIPS

ECHOPHÄNOMENE

Der glasklare Königssee ist das Herzstück des Nationalparks Berchtesgaden und berühmt für sein Echo. Hier kann man bei einer Fahrt in einem der geräuschlosen Elektroboote, höchst beeindruckende Echophänomene erleben.

Überragt wird der idyllische Ort von der gewaltigen Ostwand des Watzmanns, dem vierthöchsten Gipfel Deutschlands. Aber auch eines der meist fotografiertesten Bauwerke Bayerns, die Wallfahrtskirche St. Bartolomä, steht unterhalb gigantischer Felsen, www.koenigssee.de



BAVARIA FILMSTUDIOS

Ein Muss für Filmfans: Von der Tour durch die Bavaria Filmstudios mit zahlreichen Originalschauplätzen bekannter Serien und Filme (Das Boot, siehe Foto), über eine Stuntshow, bis hin zum 4D-Erlebniskino ist für jede Altersgruppe etwas geboten. Ein besonderes Highlight ist dabei, dass Besucher die Möglichkeit bekommen, in den Original-Filmkulissen eigene Szenen zu drehen und diese dann von den Filmemachern zu einem Kurzfilm zusammenschneiden zu lassen. www.filmstadt.de

Wildpark Poing

Der Wildpark Poing bietet auf einer Fläche von 570.000 Quadratmeter ganzjährig die Möglichkeit, einheimische Wildarten aus der Nähe zu beobachten. Auf einem vier Kilometer langen Wald- und Wiesenwanderweg kann man die verschiedensten Tiere in ihrer natürlichen Umgebung beobachten. In einem großzügigen Waldareal können sich Mufflons und Damhirsche frei bewegen und kommen ohne Scheu nah an die Besucher heran. Ob Hirsche, Schafe, Ziegen oder Ponys – viele Tiere lassen sich streicheln oder sogar füttern. Weiter geht es vorbei an Wolf, Luchs, Teichanlagen, Fischbecken, Feuchtbiotopen und Vogelvolieren. Park wurde mit der Plakette „fachlich geprüftes deutsches Wildgehege“ und der Bayerischen Umweltmedaille ausgezeichnet. www.wildpark-poing.de



Fotos: Bavaria Filmstudios, Wikipedia, Berchtesgaden Tourismus, toetzer-land.de, wildpark poing, Bayern, by



Die historische Innenstadt mit den zahlreichen Fachwerkhäusern lädt zum Stadtbummel ein. Mittelpunkt ist der weiträumige Marktplatz mit zahlreichen Cafés und Restaurants.



Mit allen Sinnen taucht man beim Wandern in Wälder und Wiesen ein, genießt die Aussicht und das Leben



Fotos: Bad Urach Tourismus



Auf den fünf Premiumwanderwegen wandert man durch die reizvolle Mittelgebirgslandschaft der Schwäbischen Alb zu rauschenden Wasserfällen, wildromantischen Schluchten, spannenden Höhlen, Burgruinen und atemberaubenden Aussichtsfelsen entlang der Albkante. Als Ausgangspunkt eignet sich der Campingplatz Pfählhof oder der Wohnmobilstellplatz Bad Urach.



TOURIST-INFO

Tourist-Information im Haus des Gastes
Bei den Thermen 4, 72574 Bad Urach,
Tel.: 07125/9432-0,
www.badurach-tourismus.de



Bad Urach

FASZINIERENDE AUSBLICHE



Bad Urach liegt mitten im UNESCO Biosphärenreservat Schwäbische Alb und hat für Wanderer einige Highlights zu bieten. Als Basislager bieten sich der Wohnmobilstellplatz Bad Urach und der Campingplatz Pfählhof an.



Die Natur streichelt die Seele, heißt es, und die Natur rund um Bad Urach bietet mit ihren Wäldern, klaren Bächen, Felsen, Schluchten und sonnigen Wiesen ganz besonders viele Streicheleinheiten. Mit allen Sinnen taucht man beim Wandern in sie ein, genießt die Aussicht und das Leben – und lässt die Seele baumeln.

Ein Urlaub in Bad Urach bedeutet pure Freiheit. Am rauschenden Uracher Wasserfall ist sie genauso zu spüren wie in einer der spannenden Höhlen der Schwäbischen Alb. Das macht Bad Urach zu einem kleinen Abenteuer.

Mittelpunkt in Bad Urach ist die historischen Innenstadt mit dem weiträumigen Marktplatz, geprägt durch die Fachwerkhäuser aus dem 15. und 16. Jahrhundert. Die zahlreichen Cafés und Restaurants laden bei einem Spaziergang zum Genießen und Verweilen ein. Köstlichkeiten aus der Region, wie Linsen mit Spätzle, Maultaschen mit Kartoffelsalat, Schupfnudeln oder Alblamm sind nur wenige Beispiele, die es zu probieren gilt.

Gerade für Wanderer und Radler ist die Gegend um Bad Urach eine Reise wert. In der Stadt gibt es einen Wohnmobilstellplatz zwei Kilometer vor

der Stadt entfaltet sich der Campingplatz Pfählhof, idyllisch am Flüsschen Elsach gelegen. Von dort aus startet man direkt ins Abenteuerland.

Die Grafensteige von Bad Urach etwa umfassen fünf sportliche Rundwanderwege, die vom Deutschen Wanderinstitut als Premiumwanderwege ausgezeichnet wurden. Das bedeutet: Der Gast wandert auf sehr abwechslungsreichen, naturbelassenen Wegen, die bestens ausgeschildert sind.

URLAUB IN BAD URACH BEDEUTET FREIHEIT

Allesamt Rundtouren. Es geht durch die reizvolle Mittelgebirgslandschaft der Schwäbischen Alb zu rauschenden Wasserfällen, wildromantischen Schluchten, spannenden Höhlen, eindrucksvollen Burgruinen und atemberauben-

den Aussichtsfelsen entlang der Albkante. Allen gemeinsam ist der durchaus sportliche Anspruch, da man bei allen Steigen einmal den Aufstieg auf die Albhochfläche meistern muss. Aber es lohnt sich.

Der Wasserfallsteig bietet mit dem Uracher- und dem Gütersteiner Wasserfall Naturschauspiele besonderer Art. Die Rundwanderung auf dem Hohenurachsteig startet mit einem sportlichen Anstieg zu den Hanner Felsen. Von den verschiedenen Felsvorsprüngen genießt man einzigartige Panoramablicke. Highlight der Tour ist die Burgruine Hohenurach: Auf der alten Festungsanlage gibt es zahlreiche Winkel und Nischen, die erkundet werden wollen. Auf dem Hochbergsteig überzeugt nicht nur der Aussichtspunkt Michelskappe, auch die verschiedenen Felsvorsprünge am Kunstmühlfels belohnen die Wanderer mit fantastischen Ausblicken. Etwas abgelegener, im Ortsteil Wittlingen, startet der Hohenwittlingensteig. Die Tour beginnt mit einem gemütlichen Spaziergang durch die Wittlinger-Streuobstwiesen und Wälder bis zum Geschlitzten Fels. Es folgt ein Besuch bei der Burgruine Hohenwittlingen, und wer eine Taschenlampe mitbringt, kann kurz darauf die ersten Meter der geheimnisvollen Schillerhöhle erkunden. Ein weiteres Highlight der Tour ist die Wolfsschlucht. In der feuchten und auch im Sommer angenehm kühlen Klamm bestaunt man die eindrucksvollen Sinterterrassen.

Ein echter Geheimtipp ist der Seeburgsteig. Über Wiesen, Weiden, Wacholderheiden und durch lauschige Mischwälder, schlängelt sich diese Tour rund um das kleine Örtchen Seeburg.

CAMPING-INFO

Campingplatz Pfählhof, Pfählhof 1,
72574 Bad Urach, Tel.: 07125/8098

www.pfaehlhof.de

50 Touristenplätze, ganzjährig geöffnet,
Hunde erlaubt, Preise pro Nacht für 3 Personen: 33,50 Euro Wohnmobilstellplatz

Wohnmobilstellplatz Kurzentrum

Bäerstraße 72574 Bad Urach

Tel. 07125 9432 0, mail@badurach.info

www.badurach-tourismus.de

26 Stellplätze, ganzjährig geöffnet, Hunde erlaubt. Pro Nacht: 10 Euro



SCHWÄBISCHE ALB

BAD URACH

BEST OF *Bad Urach*

Attempto – das interaktive Abenteuer



In und um Bad Urach warten spannende Aufgaben, die es zu lösen gilt. Wer erfahren will, was dahinter steckt und Spaß am spielerischen Entdecken hat, sollte die neue Web App ausprobieren. In der interaktiven Geschichte treffen die Spieler auf Eddie – Dauerkurgast, Hobby-Historiker und großer Fan von Graf Eberhard. Sobald man sich angemeldet hat, klingelt auch schon das Smartphone „Hallo?! hier ist Eduard Süßholz.“ Eddie tritt als fiktiver Charakter auf, der auf unterhaltsame Weise zu besonderen Orten und beliebten Sehenswürdigkeiten von Bad Urach führt. Durch Fragen, Rätsel und Herausforderungen per SMS oder Anruf, hilft er den Spielern dabei, die sogenannte Attempto-Kraft die auch Graf Eberhard verspürte, zu erlangen. So gilt es zum Beispiel im Stiftshof herauszufinden, was aus dem Stift wurde, nachdem es 7 Jahre lang als Fohlenstall des königlichen Gestüts genutzt wurde? Die Antwort muss per SMS an Eddie geschickt werden. Für jede gemeisterte Aufgabe bekommt man Punkte und schaltet so nach und nach weitere Teile der Geschichte frei. Darin berichtet Eddie auf teils witzige, teils spannende Weise von seinen Nachforschungen. Wo gestartet wird und wie viele der insgesamt zehn Stationen am Stück absolviert werden, entscheidet jeder für sich selbst. Die App zeigt an, wie weit das nächste anzusteuern Ziel entfernt ist. Mit dabei sind beispielsweise das Residenzschloss und weitere Sehenswürdigkeiten. www.badurach-attempto.de

MIT DEM E-BIKE AUF DIE SCHWÄBISCHE ALB

Mit dem E-Bike mühelos über die Alb radeln – das ist mit den Elektrofahrrädern der Kurverwaltung Bad Urach problemlos möglich. Fahrradtouren durch die hügelige Alblandschaft ist auch für Ungeübte ein reines Vergnügen. Zum Verleih werden zwei E-Bikes angeboten. Reservierungen sind bei der Kurverwaltung Bad Urach möglich. Verleih von Montag bis Freitag von 9 bis 12 Uhr und von 14 bis 17 Uhr. Kurverwaltung, Bei den Thermen 4, 72574 Bad Urach, Tel.: 07125/9432-0, mail@badurach.info, www.badurach-tourismus.de





MINIGOLFPLATZ BAD URACH

Minigolfanlage mit 18 Bahnen, Vereinsheim und Biergarten. Öffnungszeiten: April bis Oktober, Montag bis Freitag ab 15 Uhr, Samstag, Sonn- und Feiertage ab 14 Uhr, letzter Einlass 19.30 Uhr
www.badurach-tourismus.de

TIPPS FÜR TRIPS

HÖHENFREIBAD BAD URACH

Das Bad Uracher Höhenfreibad liegt auf einem sonnigen Plateau am Tiergartenberg. Mit seiner Lage unterhalb der Burgruine Hohenurach und oberhalb der Stadt mit einem weiten Blick ins Ermstal, gehört es zu den schönsten Freibädern der Schwäbischen Alb. Das Sportbad bietet ein 50-Meter-Schwimmerbecken mit Sprunganlagen. In das Nichtschwimmerbecken führen eine 66 Meter lange Rutsche sowie eine Breitrutsche. Sportbegeisterte Badegäste messen sich beim Beachvolleyball und eine Tischtennis. Der Abenteuerspielplatz sowie zwei Planschbecken mit kleiner Kinderrutsche bieten Abwechslung für kleine Gäste.



www.badurach-tourismus.de




PETRI HEIL


In der Ermstalfischerei, im oberen Ermstal zwischen Bad Urach und Seeburg, kann man frischen Fisch kaufen, direkt vor Ort genießen oder auch selbst fangen. Regenbogenforelle, Lachsforelle oder Saibling sind in den Teichen zu

finden. Auch ohne Angelschein und eigene Ausrüstung können Anfänger hier erste Erfahrungen sammeln. Gesundheit und Naturnähe der Produkte genießen oberste Priorität. Das Quellwasser besitzt die Gewässergüte 1, was sich insbesondere in dem vorzüglichen und reinen Geschmack der Fische widerspiegelt. www.ermstalfischerei.de

Angenehm warm



Ein Bad im angenehm warmen Thermal-Mineralwasser der AlbThermen bedeutet einen Kurzurlaub für Körper, Geist und Seele. Gleichzeitig genießt man den Blick auf dicht bewaldete Berghänge und auf die Burgruine Hohenurach. Sechs Innen- und Außenbecken laden mit 32 bis 38 Grad warmen Wasser zum entspannten Baden ein. In der 3.000 Quadratmeter großen Saunalandschaft der AlbThermen Bad Urach wählt man zwischen verschiedenen Saunen. Im Innenbereich finden Sie neben der klassischen 80 Grad heißen finnischen Sauna, die mit 55 Grad besonders milde Biosauna und eine Dampfkammer, in der regelmäßig Meersalz- und Honigpeelings angeboten werden. Im Außenbereich erwarten Sie Blockhaussaunen, in denen Sie verschiedene Aufgüsse genießen können. www.badurach-tourismus.de/Therme-Gesundheit



Wietzendorf

Sandstrand und Südsee-Wellen

Ein Kinderparadies, von dem Erwachsene träumen. Die Südsee vor der Tür, wer hätte das nicht gern? Gerade dies findet man im Südsee-Camp in Wietzendorf mitten in der Lüneburger Heide, unweit von Soltau.

Das Südsee-Badeparadies bietet bei 31 Grad Luft- und 29 Grad Wassertemperatur unter Palmen und Bananenstauden für jeden etwas. Bei den Kleinen besonders beliebt ist das Piratenschiff, welches öfters geentert wird. Für die Großen gibt es die Familienrutsche, den Crazy River – eine besonders spritzige Attraktion – sowie das Wellenbad und den Saunabereich. Um diese feuchte Attraktion gruppiert sich der Campingplatz der Extraklasse – mit seinem See und der Kinderbadebucht, einem riesigen Sandstrand mit Piratenschiff und dem parkähnlichen Areal. Zudem sorgt eine biologische Wasserreinigungsanlage für ungetrübtes Badevergnügen. Der neuste Bau ist ein exklusives Waschhaus mit einem spannenden Kinderwaschland sowie Waschkabinen mit eigener Dusche, WC, Whirlpool und Sonnenterrasse.

Wer nun aber keinen Wohnwagen hat, muss deswegen nicht draußen im Regen stehen. Das Südsee-Camp bietet neben Wohnwagen und Chalets auch schwedische Ferienhäuser zum Mieten an – im

eigens geschaffenen Feriendorf Sommarby. Diese Häuser sind in eine liebevoll gestaltete Anlage eingebettet, um ein Biotop platziert.

Eine Besonderheit sind auch die Tagesfahrten des Südsee-Camps. Mit komfortablen Reiseomnibussen werden die Gäste in die umliegenden Städte, in die Tier- und Freizeitparks, Richtung Helgoland oder zu den Musicals gefahren.

Animation für Kinder und Erwachsene, Spiel- und Sportplätze, Klettergarten, Dschungel-Golf, Fahrradcross- und Skaterbahn, Minigolf, Tennisplatz sowie der Reiterhof mit 30 Pferden, Fahrrad- und Kettcarverleih, Restaurants, Bistro, Supermarkt und ein Trend-Shop komplettieren das Angebot des Südsee-Camps.

PARKÄHNLICHES AREAL

Für Kurzreisende (bis max. 3 Nächte) befindet sich vor dem Campingplatz eine liebevoll gestaltete und moderne Übernachtungsoase. Für Camper besonders interessant ist der Südsee-Caravanhandel an der B3, Abfahrt Soltau-Süd, direkt an der A7. Hier finden Kunden über 350 Neu- und Gebrauchtfahrzeuge verschiedener Hersteller. Das Angebot umfasst einen gut sortierten Camping-Outdoorshop, eine 500 Quadratmeter große Werkstatt sowie eine speziell auf die besonderen Bedürfnisse von Wohnwagen und Reisemobilen ausgelegte Waschanlage. Wer kein eigenes Freizeitfahrzeug besitzt, kann sich eines mieten – Südsee-Caravans verfügt auch über eine ADAC/Intercaravaning rent-Mietstation.

Aktuell in Planung für 2022 ist eine große Indoor-Anlage auf dem Südsee-Camp, falls das Wetter mal nicht mitspielen möchte. Hier haben dann besonders die kleinen Gäste wetterunabhängige und vielfältige Spielmöglichkeiten.



Aktuell in Planung ist eine große Indoor-Anlage, falls das Wetter mal nicht mitspielen möchte.





Das Angebot ist mächtig: Animation für Kinder und Erwachsene, Spiel- und Sportplätze, Klettergarten, Dschungel-Golf, Fahrradcross- und Skaterbahn sowie ein Reiterhof mit 30 Pferden, Fahrradverleih, Restaurants, Bistro, Supermarkt.



LÜNEBURGER HEIDE

WIETZENDORF

CAMPING-INFO

Südsee-Camp G. & P.

Thiele OHG, Südsee-Camp 1,
29649 Wietzenhagen.

Tel.: 05196/980116,

www.suedsee-camp.de.

726 Touristenplätze, 184 Mietunterkünfte, WLAN,
Hunde erlaubt, ganzjährig geöffnet, Preis für eine
dreiköpfige Familie pro Nacht: 39,50 bis 69 Euro



Fotos: Südsee-Camp

BEST OF

Lüneburger Heide

Das total verrückte Haus

Das Verrückte Haus in Bispingen bietet die einmalige Möglichkeit, eine gesamte Wohneinrichtung auf den Kopf gestellt zu erleben. Durch diese neue Perspektive erscheint das vormals Bekannte in einem neuen Licht. In Verbindung mit der leichten Schräglage des Hauses, findet man hier eine Herausforderung für den Gleichgewichtssinn. Beim Verrückten Haus lassen sich außergewöhnliche Fotos und Videos drehen – damit der Social Media Kanal zur Sehenswürdigkeit wird. Das Verrückte Haus befindet sich direkt neben dem Abenteuerlabyrinth in Bispingen. Der Besuch beim Verrückten Haus kostet sechs Euro für Erwachsene und vier Euro für Kinder.
www.dasverruecktehaus-bispingen.de



DEUTSCHE MILITÄRGESCHICHTE

Auf etwa 10.000 Quadratmetern zeigt das Panzermuseum in Munster 150 Großgeräte: Panzer, Geschütze und Fahrzeuge – von 1917 bis heute. Hinzu kommen viele weitere Exponate wie Uniformen, Orden, Waffen, ungepanzerter Fahrzeuge, Funkgeräte und Militärspielzeug. Im Außenbereich vermittelt der begehbare Panzer vom Typ Leopard 1 authentisch das Gefühl der Enge. Aber es geht nicht nur um Technik: Die Objekte im Panzermuseum werden sozial - und kulturhistorisch eingeordnet und kritisch interpretiert.
www.daspanzermuseum.de



SPIELMUSEUM

Ein Haus voller Träume und Bewegung, Kostbarkeiten und Geschichte(n) wartet darauf, erkundet zu werden. An zwei Standorten auf insgesamt 900 Quadratmetern beherbergt das Museum eine der besten und vielfältigsten Spielzeugsammlungen der Welt. Und: Hier darf man nicht nur schauen, sondern auch hören, tasten, ausprobieren und spielen – ein Erlebnis für die ganze Familie.
www.spielmuseum-soltau.de



HEIDEKASTELL ISERHATSCHKE

Iserhatsche in Bispingen ist ein Gemisch aus Vision und Wahnsinn. Kreiert von einem gewissen Uwe Schulz Ebschbach. Im Barockgarten des Schlosses steht ein geschiedeter Glockenbaum, eine Bronzestatue. Der bimmelt immer zur vollen Stunde. Um 8 Uhr ertönt "Fuchs, du hast die Gans gestohlen", um 18 Uhr "Muss ich denn zum Städtele hinaus". www.iserhatsche.de

TIPPS FÜR TRIPS



DESIGNER-OUTLET

Das Designer Outlet Soltau ist ein 13.500 Quadratmeter großes Shopping Village. Hier laden über 80 Designer-Marken mit Rabatten von 30 bis 70 Prozent zum Shopping unter freiem Himmel ein. Bekannte und internationale Designer- und Modemarken sowie hochwertige Marken aus dem Bereichen Sport & Outdoor, Schuh & Leder, Wohnen, Accessoires sowie Kinderbekleidung lassen das Shopping-Herz höher schlagen. Man findet u.a. B Daniel Hechter, Desigual, Esprit, Fossil, Gant, Gerry Weber, Hallhuber, Jack & Jones, Lacoste, Mexx, Mustang, Nike, Puma, Seidensticker, Tom Tailor oder WMF. www.designeroutletsoltau.de

Ganz schön scharf

Die Chili Manufaktur nahe Soltau ist der einzige landwirtschaftliche Betrieb in der Lüneburger Heide, der sich auf den Anbau von Chili im Freiland und die Verarbeitung dieser scharfen Köstlichkeit spezialisiert hat. In dem kleinen, von Susanne Menke geführten Familienbetrieb wachsen auf etwa 500 Quadratmetern Fläche jährlich rund 1.800 Chili. Aus den unbehandelten Chili-Schoten stellt sie Feinkost-Produkte wie Marmeladen, Brotaufstriche, Pasten, Öle und Salze her. Ob zum Kochen oder Würzen oder ganz einfach zu Käse und Brot – die Chili-Manufaktur bietet für jeden Anlass die perfekten Chili-Delikatessen. www.die-chili-manufaktur.de



WELTGRÖßTER VOGELPARK

Der Vogelpark besteht aus einer Vielzahl von Innen- und Außenvoliere sowie Freigehegen. Daneben hat der Besucher in einer Freiflughalle mit angeschlossener Dünenlandschaft und Wellenanlage sowie in mehreren Gebäuden, wie etwa dem Tropenwaldhaus, die Möglichkeit, den Vögeln in einer Nachahmung ihrer natürlichen Umgebung ohne trennende Gitter zu begegnen. Während in neueren Bereichen des Vogelparks eher die natürliche Umwelt der Vögel nachgebildet wurde, bestehen die älteren Bereiche zu großen Teilen aus großzügigen Park- und Waldlandschaften. Eine besondere Attraktion sind Flugvorführungen auf einer Freilichtbühne. Hier werden nicht nur Flüge von Falken und Adlern gezeigt, sondern unter anderen auch von Papageien, Pelikanen und Laufenten. www.vogelpark-walsrode.de





Für Aktiv-Urlauber ist der Camping- und Ferienpark Havelberge genau das Richtige – Kanu, Klettern und danach Relaxen.



Fotos: Haveltourist GmbH & Co.KG



MECKLENBURG. SEENPLATTE

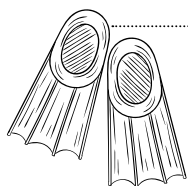
USERIN

Der Camping- und Ferienpark Havelberge ist für sein Unterhaltungsprogramm bekannt. Aufgeführt werden unter anderem auch eigene Musicals.



Userin Ab ins Abenteuerland

Direkt am Seeufer, auf bewaldetem hügeligen, abgestuft terrassiertem Gelände, liegt der 5-Sterne-Camping- und Ferienpark Havelberge. Herrlich die Einbindung in die Landschaft, modern die Ausstattung und umfassend die Gästebetreuung.



Freitags wird getanzt, gelacht und geklatscht. Während die Campinggäste im Restaurant ihr Gala-Buffer genießen, sorgt das Animationsteam mit Musicals und anderen Veranstaltungen für gute Laune. Der Rahmen punktet ebenfalls – die Showbühne liegt direkt vor der Restaurant-Terrasse, von der man auch einen herrlichen Blick auf den Woblitzsee hat.

Überdies gibt es Aktivitäten für alle Altersgruppen. Im Kinderclub werden die kleinen Gäste bedient, Sportprogramme nutzen Jugendliche und Erwachsene. Des Weiteren gibt es Veranstaltungen mit Ausflügen, Touren und unterhaltsamen Festen.

Einmal wie die Indianer im Tipi wohnen, am Lagerfeuer sitzen und Stockbrot backen, abends an einer schaurigen Gespensterwanderung durch den Wald teilnehmen, Schauspieler oder Pirat werden und vielleicht das eigene Bühnenbild gestalten. Basteln, spielen und malen, was das Zeug hält, auch wenn das Wetter einmal nicht so gut ist.

Das Kinderanimationsprogramm lässt alle Kinderherzen höher schlagen. Turniere, Ratespiele und Wettbewerbe finden hier statt, auch mal ohne Mama und Papa. Am Woblitzsee oder am Badeteich mit Sandstrand und Piratenschiff lässt es sich wunderbar baden, toben und spielen. Seit April 2007 betreibt der Platz mit großem Erfolg einen Wald-Hochseilgarten, integriert in den bestehenden Kiefernwald.

Rund 80 Ferienhäuser für zwei bis sechs Personen stehen den Gästen ohne Wohnwagen oder Reisemobil zur Verfügung. Sie befinden sich in einem parkähnlichen Gelände. Einige davon gewähren sogar den Blick auf den See. Die Standplätze für

Wohnmobil und Caravan sind größtenteils komfortabel ausgestattet – mit Strom-, Wasser- und Abwasseranschluss, Kabel-TV und WLAN.

Der Camping- und Ferienpark Havelberge ist einer von acht Plätzen der Campingkette Haveltourist und gehört zu den größten Kanuzentren Mecklenburg-Vorpommerns. Geschulte Kanuteamer führen den Camper professionell an das Wasserwandern heran – egal ob allein, in der Gruppe oder mit der Familie.

EINES DER GRÖßTEN KANUZENTREN

Im Einführungskurs lernt man, wie man richtig paddelt und steuert. Durch Gleichgewichtsübungen wird der Teilnehmer auf spielerische Art und Weise fit für Stechpaddel und Canadier gemacht. Die Ausrüstung kann man vor Ort ausleihen.

Die neue Marina Havelberge bietet nicht nur Gästen, die mit Trailer und Boot in den Ferienpark kommen, komfortable Liegeplätze (mit Strom und Wasser). Man freut sich auch über Gäste mit Boot (bis zwölf Meter), die als Gastlieger verweilen und beispielsweise das Restaurant Havelberge besuchen möchten.

Wer möchte, lässt den erlebnisreichen Tag in der Finnischen Blockhaussauna ausklingen. Zur Abkühlung nach dem Saunagang geht es direkt in den Woblitzsee. Seit vielen Jahren bietet der Platz seinen Gästen ein umfangreiches Wellness- und Massageprogramm, das ausgebildete Fachleute durchführen.

Die modernen und großzügigen Räume im neuen Sanitärhaus erstrahlen in einem warmen Ambiente. Im Kindererlebnisbad sind jüngste Gäste unter sich. Es stehen Familienbäder, ein separater Baby-Wickelraum, ein Behindertenbad und ein Kosmetikraum zur Verfügung. Für vierbeinige Gäste gibt es sogar eine von den übrigen Anlagen getrennte Hundedusche.



CAMPING-INFO

Haveltourist GmbH & Co. KG,
Camping- und Ferienpark
Havelberge am Woblitzsee,
An den Havelbergen 1,
17237 Userin OT Groß Quassow,
Tel.: 03981/2479-0,
www.haveltourist.de
302 Touristenplätze, 106 Miet-
unterkünfte, WLAN, Hunde
erlaubt, ganzjährig geöffnet,
Preis für eine dreiköpfige
Familie pro Nacht: 45 Euro


BEST OF *Mecklenburgische Seenplatte*

Fast wie an der Loire

Das Schloss Klink wurde von dem Neorenaissancestil zugerechneten Architekten Hans Grisebach (1848 bis 1904) für einen Kölner Kunden entworfen und 1898 erbaut. Speziell die runden Ecktürme und Erkerbauten erinnern an die Loireschlösser. Vor der Wende 1989 war hier ein Erholungsheim für DDR-Bürger. Heute dient die unmittelbar am Ufer der Müritz stehende herausgeputzte Anlage als Hotel mit Restaurant. www.klink.m-vp.de



Weißer Brücke



Ein Wahrzeichen am Zierker See: die weiße Holzbrücke. Von einer Seite bis zur anderen erstreckt sich der Steg über knapp zehn Meter Länge. Barrierefrei ist die Brücke jedoch nicht, mehrere Stufen führen zum Steg hinauf und wieder hinab. www.mmt-neustrelitz.de

SCHLOSS MIROW

Die Schlossinsel besteht aus dem Schloss Mirow, dem Kavalierhaus oder 3-Königinnen-Palais und der Johanniterkirche. Von 1749 bis 1760 entstand das barocke Schloss Mirow nach Plänen von Christoph Julius Löwe. Schloss Mirow hat eine kostbare Innenausstattung. Sehenswert sind der Festsaal mit einer üppigen Stuckdekoration, die Wandvorlagen aus farbigem Marmor, der mit Seidentapeten ausgekleidete Rote Salon sowie Gemächer mit in chinesischem Stil bemalten Tapeten. www.mirow.m-vp.de





KNORRIGE EICHEN

Als tausendjährige Eichen sind die im ehemaligen Schlosspark von Ivenack stehenden Bäume auch überregional bekannt. Doch ganz so alt sind die Eichen wohl nicht, auch wenn das Alter nicht nachweisbar ist, weil sie alle im Inneren hohl sind. Mit einem Stammumfang von zum Teil über elf Metern haben sie aber eine so beeindruckende Größe, dass sie als nationales Naturmonument unter einem besonderen Schutz stehen. www.wald-mv.de

Kirche mit zwölf Türmen

Die Neustrelitzer Schlosskirche wurde in den Jahren 1855 bis 1859 aus gelbem Backstein erbaut und im August 1859 geweiht. Sie ist ein einschiffiger Saalbau mit kreuzförmigen Grundriss und zwölf markanten, schlanken Türmen. Deren Anzahl soll an die 12 Apostel erinnern.

Die Fassade der Mittelfront wird von zwei hohen Türmen begrenzt. An der Westfassade ist eine Fensterrose angebracht, die rechts und links von den vier Evangelisten flankiert wird. Im Wesentlichen erhalten geblieben ist die Kanzel, allerdings ohne die früheren sechs Nischenfiguren. Vom Altar ist nur die Mensa erhalten. Das frühere Epithaphgemälde befindet sich jetzt im Neustrelitzer Museum. Sehenswert sind die polycromen Bleiglasfenster mit verschiedenen Motiven. www.neustrelitz.de



Fotos: Wikipedia, Schloss Mirow, Bolter Mühle, Ivenacker Tiergarten



BOLTER MÜHLE

Die Bolter Mühle ist eine ehemalige Wassermühle. Sie befindet sich am südöstlichen Ufer der Müritz am heutigen Bolter Kanal. Sie ist einer der ältesten Profanbauten der südlichen Müritzregion. Von den ehemaligen Mühlenanlagen sind das unter Denkmalschutz stehende zweigeschossige Haupthaus mit dem südlichen Schmuckgiebel in dem für die Region typischen, roten Backstein und das einem Umbau von 1890 entstammende Getriebehaus erhalten. Das Wasserrad wird seit August 2015 durch die Gemeinde als Schaurad betrieben. www.boltermuehle.de

TIPPS FÜR TRIPS



SLAWENDORF ERLEBNISWELT

Schnitzen, töpfern, weben, schmieden – im Slawendorf Neustrelitz kannst man erleben, wie die Menschen einst gelebt und gearbeitet haben. Die Slawen haben vom 7. Jahrhundert bis zur Mitte des 12. Jahrhunderts Mecklenburg - Vorpommern besiedelt. Um schnell einen Überblick vom knapp 1,5 Hektar großen Dorfgelände zu bekommen, kann man den zwölf Meter hohen Wachturm besteigen. Das Slawendorf ist von Mai bis September montags bis freitags von 10 bis 17 Uhr geöffnet. Im Oktober schließen sich die Tore eine Stunde früher. Eine Tageskarte kostet 4,50 Taler. slawendorf-neustrelitz.de

www.slawendorf-neustrelitz.de



*Nur wenige
Campingplätze
in Europa erreichen
ein solches
gastronomisches
Niveau*



**Camping am Freesenbruch
liegt zwischen Bodden-
landschaft und Ostsee. Das
Areal fasst 330 Standplätze.
Bild unten: das Restaurant
"Zum Deichgrafen".**

Foto: Campingplatz am Freesenbruch



Aktive nutzen das moderne Fitnesscenter oder erkunden die herrliche Naturlandschaft beim Radfahren oder Reiten. Freunden der Wellness stehen drei Saunen zur Verfügung. Auch im Winter offenbart der 100 Meter entfernte Ostseestrand seine Reize.



Zingst

BODDEN, MEER & LECKER ESSEN



Der Campingplatz am Freesenbruch in Zingst, Mecklenburg-Vorpommern, ist bei den Gästen nicht nur wegen seiner idyllischen Ostsee-Lage und der guten Küche beliebt.

Idylle pur. Das Refugium liegt zwischen Ostsee und stiller Boddenlandschaft mitten im Nationalpark, gerade mal 100 Meter vom feinsandigen, 18 Kilometer langen Strand entfernt – 1,5 Kilometer vor den Toren des Ostseebads Zingst. Nicht nur diese Lage beschert dem Campingplatz am Freesenbruch ein hohes Gästeaufkommen, auch die familiäre Atmosphäre macht den Charme dieses Platzes aus.

Alle 330 Standplätze der sechs Hektar großen Anlage sind mit einem Stromanschluss ausgerüstet. Wer sich für die Komfortkategorie entscheidet, profitiert darüber hinaus von Kabelfernsehen sowie Wasser- und Abwasseranschluss. Während die kleinen Gäste von der Kinderanimation unterhalten werden, genießen Wellnessfans die Freesen-Lounge mit drei Saunen, einem Kosmetik-, Fußpflege- und umfassendem Massageangebot. Gäste haben die Wahl zwischen drei Sanitärhäusern, über die sie unisono voll des Lobes in den einschlägigen Portalen urteilen: „Großes Lob ans Reinigungspersonal.“ Komplettiert wird das Angebot durch Babybäder sowie Behindertenbäder, Waschmaschinen und Trockner, Geschirrspülstationen, Fischputzplatz und Hundedusche. Kulinarisch finden die Gäste ein breites Spektrum: Im Sommer wöchentlich Open-Air-Fischbuffet, Live-Musik, Fisch

räuchern; vom gut bestückten Sortiment täglich frischer Brötchen im Campingshop über einen Biergarten mit deftigen Mahlzeiten wie Pommersche Rauchwurst bis hin zum Star des Platzes, dem Restaurant „Zum Deichgrafen“.

KULINARISCH OBERE KLASSE

Mit freundlichem und betont lockerem Service trumpft es mit einer gehobenen Frischeküche auf. Wer einfach mal ein gutes Glas Wein schlotzen oder erlesene Destillate schlürfen möchte, kommt hier ebenfalls auf seine Kosten. Küchenchef Sören Frank zeichnet verantwortlich. Gelernt hat er sein Handwerk im Hotel Atlantic in Hamburg (dort, wo auch Udo Lindenberg wohnt). Nur wenige Campingplätze in Europa erreichen ein solches gastronomisches Niveau. Das bestätigen viele Gäste bei Camping.info: „Ein Highlight.“

Die Anlage wurde bereits mehrfach ausgezeichnet und vom Deutschen Tourismusverband mit fünf Sternen belohnt.

Die Umgebung: Einige Wege führen vorbei an den Sammelplätzen von riesigen Schwärmen von Kranichen. Von Ende August bis Mitte November ziehen bis zu 60.000 dieser majestätischen Vögel durch die Landschaft.

ZINGST



CAMPING-INFO

Camping am Freesenbruch, 18374 Zingst, Tel.: 038232/157786, www.camping-zingst.de. 330 Touristenplätze, ganzjährig geöffnet, WLAN, Hunde erlaubt. Preis für eine dreiköpfige Familie pro Nacht bis 55 Euro.



BEST OF *Zingst*

Auf der Seebrücke abhängen



Das Herz des Seebades ist die Seebrücke. Die ist 270 Meter lang und relativ neu: Erst im Jahr 1993 wurde sie erbaut, nachdem der alte Steg zu marode war und ersetzt werden musste. Hier befindet man sich mitten im Geschehen. Vor allem zum Sonnenuntergang ist der Blick wunderbar. Den Sundowner trinkt der Genießer dann entweder klassisch im „Restaurant Seebrücke“ oder lässig in der Strandbar „Zuckerhut“ weg. Hier tanzt man barfuß im Sand oder schlürft im Liegestuhl einen Cocktail unter Palmen.

www.zingst.de/seebruecke-zingst

KUNSTMAGISTRALE

Kreativ, bunt, anders! Drei Tage lang präsentieren mehr als 100 Künstler und Kunsthandwerker aus dem ganzen Land im August ihre kreativen Erzeugnisse. Töpfer, Gold- und Silberschmiede, Maler und Bildhauer bieten hier ihre Werke zum Verkauf an.

www.zingst.de



Fotos: zingst.de, die surfschule

GANZJÄHRIGE FOTO-WORKSHOPS

Zingst hat sich der Fotografie verschrieben. Hier treffen sich Fotografen und Fotointeressierte in Galerien, in Workshops und zu besonderen Fotoevents. Zentrum ist das Max-Hüntens-Haus mit dem EPSON Printstudio, der Leica Boutique, Kameraverleih und mehr. Die Fotoschule Zingst bietet Workshops unterschiedlichster Kategorien für jedermann. Ob Foto-Walk für den Urlauber, kreativer Workshop für die Kinder, anspruchsvolle Naturfotografie oder Vertiefung technischen Wissens – die Möglichkeiten sind vielfältig. Die großen Fotoevents sind immer mit dem Thema Ostseelandschaft verbunden. So startet das Jahr mit dem „Fotofrühling Zingst“ und der Foto-Convention „fit for future“. www.zingst.de





TIPPS FÜR TRIPS

HAUS FÜR EXPERIMENTE

Das Experimentarium Zingst ist ein Haus für Jung und Alt zum Spielen, Entdecken und Lernen. In den Experimentierräumlichkeiten können die verwunderlichsten Dinge getestet werden. Die Pffikus-Werkstatt bietet Möglichkeiten zum Basteln und Handwerken. Der wohl größte und schönste Spielplatz des Ostseebades Zingst befindet sich im Außenbereich und verfügt sogar über einen kleinen Leuchtturm und Schiffsmodelle, die man selbst steuern kann. www.zingst.de



WINDSURFEN, KITEN & KATAMARAN-SEGELN

Die perfekte Welle gibt es auch am Ostseestrand von Zingst. Westlich der Seebrücke treffen sich Wassersportler am Strandübergang 6. Hier kann man windsurfen, kiten oder mit einem Stand-up-Paddle-Board in den Sonnenuntergang cruisen. In der Surfschule gibt es Zubehör zum Ausleihen und buchbare Kurse. Ein besonderes Revier für Wassersportler ist die Boddenkette. Die Gewässer zwischen Halbinsel und Festland sind flach, daher für Anfänger ideal. www.die-surfschule.de

WENN DIE KRANICHE ZIEHEN



Der Pramort ist die äußerste Spitze ganz im Osten der Halbinsel Fischland-

Darß-Zingst. Hier läuft ein ganz besonderes Naturschauspiel ab. Rund 70.000 Kraniche rasten jedes Jahr zwischen Zingst und Prerow in den Flachgewässern und auf der Vogelschutzinsel Kirr. Am Boddendeich gibt es Aussichtsplattformen, auf denen Urlauber abends den Einflug der Kraniche beobachten können.

Vorsicht: Laute Geräusche, helle Kleidung und Blitzlichter beunruhigen die Kraniche. www.zingst.de

Heimatmuseum Zingst

Seit 1987 befindet sich in einem denkmalgeschützten Kapitänshaus aus dem Jahre 1867 das Heimatmuseum „Haus Morgensonne“ von Zingst. Die vielfältigen Ausstellungen zeigen die Geschichte und Traditionen vom Ostseebad. Kleine Mitbringsel von Kapitänen, zum Beispiel englisches Steingutgeschirr, Kapitänsbilder oder einfache Küchen, ausziehbare Betten und Bademoden zieren die Räume des Hauses. Sie verdeutlichen das Leben und die Arbeitsbedingungen der Schiffer während der Hochsaison der Segelschiffahrt. Aber auch der einsetzende Fremdenverkehr wird dokumentiert.

www.zingst.de/heimatmuseum-zingst



Wulfen Urlaub auf hohem Niveau

Im Süden der Insel Fehmarn liegt einer der schönsten Campingplätze Europas. Zwischen Burger Binnensee und Ostsee bietet der Camping- und Ferienpark Wulfener Hals Aktivurlaub und Erholung pur.

Schon morgens bietet ein vielköpfiges Animationsteam den großen und kleinen Gästen ein vielseitiges Sport- und Freizeitprogramm. Von Yoga über Wellness bis zu Bogenschießen ist für jeden Gast etwas dabei. Der 18-Loch-Golfplatz bietet Schnupperkurse für Interessierte, die auch ohne Platzreife spielen dürfen. Wassersportler sind in Deutschlands größter Surf- und Kiteschule, die für alle Altersgruppen Kurse anbietet und in der international ausgezeichneten Tauchschule „Atlantis“ herzlich willkommen.

Surfer und Kiter haben die Wahl zwischen dem Stehrevier des Burger Binnensee oder dem „Ritt“ auf der Ostsee. Für Taucher und die, die es werden wollen, liegen rund um Fehmarn über 30 Schiffswracks, die darauf warten „entdeckt“ zu werden.

Auch abends bietet man den Gästen ein buntes Unterhaltungsprogramm. Im Showzelt werden eigene Musicals und Spielschows aufgeführt und circa 50 Livebands mit Musik von Calypso über Rock bis Jazz bieten während der Saison den Gästen gute Laune.

Das 34 Hektar große Areal, das von drei Seiten vom Wasser und von der vierten Seite von einem Golfplatz umrahmt wird, wurde vielfach ausgezeichnet, unter anderem seit 2003 jährlich vom ADAC mit der höchsten Auszeichnung, die vergeben wird. Außerdem ist der Camping- und Ferienpark Wulfener Hals Mitglied bei LeadingCampings, einem Zusammenschluss von derzeit 38 Spitzencamps in ganz Europa.

Doch dies ist nicht allein der Grund, warum der Wulfener Hals so gern gebucht wird. Viel wichtiger sind das Rahmenprogramm und die Einrichtungen, die den Gast immer wieder kommen lassen. Wer sich verwöhnen lassen möchte, der kann dies in der Sauna oder im Wellnesspoint bei Massagen und Kosmetikanwendungen tun.

Für Wasserratten, denen die Ostsee in der Nebensaison zu kalt ist, bietet der Camping- und Ferienpark einen beheizten Swimmingpool mit Ruhebereich und Whirlpool. Auch die Sanitäranlagen genießen einen sehr hohen Qualitätsstandard. Wer bei diesem umfangreichen Aktiv- und Unterhaltungsprogramm hungrig wird, dem steht ein Supermarkt, drei Restaurants, ein Bistro, eine Bierbar zur Verfügung. An bestimmten Abenden ist ab 23 Uhr die Tanzbar „Palme“ geöffnet.

UMFANGREICHES AKTIVPROGRAMM

Die meisten Standplätze verfügen über Strom-, Wasser- und LAN-Anschluss. Viele Plätze sind zusätzlich mit TV-Kabelanschluss ausgestattet. Für Personen, die keine eigene Campingausrüstung haben, stehen über 100 ausgestattete Mietwohnwagen zur Verfügung. Nichtcampern stehen 20 Ferienwohnungen sowie 30 Mobilheime/Ferienhäuser von 30 bis 70 Quadratmeter zur Verfügung. Einige davon direkt am Golfplatz.

Ein besonderes Augenmerk richtet die Leitung des Ferienparks auf Wohnmobil-Gäste. Vor der eigentlichen Platzeinfahrt befindet sich direkt am Golfplatz ein moderner Wohnmobilpark mit Komfortanschlüssen, der eine 24-Stunden-An- und Abfahrt erlaubt.

Beim Campen trifft man immer wieder Gleichgesinnte, und vor allem Kinder freuen sich über die zahlreichen Spielkammeraden auf dem Platz.



Der Camping- und Ferienpark Wulfener Hals verfügt über 3 Restaurants, ein Bistro, eine Bierbar. An bestimmten Abenden ist ab 23 Uhr die Tanzbar "Palme" geöffnet.





Fotos: Camping- und Ferienpark Wulfener Hals



CAMPING-INFO

Camping- und Ferienpark Wulfener Hals,

Wulfener Hals Weg 100, 23769

Wulfen, Tel.: 04371/86280,

www.wulfenerhals.de.

410 Touristenplätze, 158 Mietunterkünfte, WLAN, Hunde erlaubt, ganzjährig geöffnet, Vergleichspreis für eine dreiköpfige Familie pro Nacht zwischen 33 und 57 Euro

Der Camping- und Ferienpark Wulfener Hals ist ein beliebter Surf-Spot. Aber auch Golfer und Freunde von Unterhaltungsshows finden ihr Terrain.



BEST OF *Fehmarn*

Längster Kleiderbügel der Welt

Seit 1963 führt die Fehmarnsundbrücke vom Festland über den hier etwa 1,3 Kilometer breiten Fehmarnsund auf die Insel. 36 Jahre nach ihrer Errichtung wurde die Brücke zum Denkmal erklärt. Inzwischen ist sie ein Wahrzeichen für Fehmarn und sogar für ganz Schleswig-Holstein. Auf der 21 Meter breiten Brücke konnte neben der Eisenbahnlinie und der zweispurigen Fahrbahn sogar noch ein Gehweg untergebracht werden. Die Brücke dürfen auch Fußgänger überqueren und in Ruhe begutachten. Die Einheimischen nennen die Stahlkonstruktion aufgrund ihres Aussehens scherzhaft den Kleiderbügel. Und wie ein echter Kleiderbügel kann auch die Brücke manchmal schwanken, wenn der Wind zu stark wird. Sie wird dann für Lkw und Wohnwagengespanne gesperrt, ist aber für Autos weiterhin passierbar. www.fehmarn.de

HISTORISCHE KOSTBARKEITEN

In Burg auf Fehmarn befindet sich mit der St. Nikolai Kirche eines der ältesten Goteshäuser der Insel. Auch wenn der exakte Baubeginn nicht bekannt ist, so muss er doch grob in den 30-er Jahren des 13. Jahrhunderts liegen. Die dreischiffige Kirche enthält Elemente sowohl der romantischen als auch der gotischen Architektur, was ein Resultat ihrer drei Jahrhunderte andauernden Bauphase ist. Bei einem Ausbau im 15. Jahrhundert kamen dann noch spätgotische Elemente hinzu. Selbst nach dem Abschluss der eigentlichen Bauphase kam es immer wieder zu Renovierungen und Neuerungen am Gebäude. Heute beeindruckt die Kirche nicht nur mit ihrem prachtvollen Bau, sondern auch mit zahlreichen historischen Kostbarkeiten im Inneren. Das bronzene Taufbecken stammt aus dem 14. Jahrhundert und ist das älteste Stück der Kirche. www.fehmarn.de



NIOBE-DENKMAL

Dieses Denkmal in der Nähe von Gammendorf erinnert seit 1933 an ein trauriges Ereignis in der Geschichte von Fehmarn. Nach einem Wetterumschwung kenterte das Segelschulschiff Niobe im Jahr 1932 vor der Küste Fehmarns. Obwohl Hilfe schnell zur Stelle war und ein Teil der Besatzung gerettet werden konnte,

kamen 69 Menschen ums Leben. Die Initiative zur Errichtung des Denkmals kam durch einen Lehrer, der mit seiner Schulklass bei einem Ausflug Zeuge des Unglücks wurde. Während die Grabstätten der Segler in Kiel liegen, steht das Denkmal ganz in der Nähe der Unglücksstelle. 1966 wurde es noch einmal neu positioniert und mit einer Bronzetafel versehen. Bis heute wird zum Jahrestag mit Feierstunden und einer Kranzniederlegung den Opfern gedacht.

www.fehmarn-travel.de



TIPPS FÜR TRIPS



HAIE, ROCHEN, TROPENFISCHE

Im Ortseingang von Burg erwartet den Besucher eine der größten Meerwasseranlagen Europas. Tausende von Meerestieren aus aller Welt finden sich in den drei verschiedenen Bereichen der Anlage. Der erste ist der Korallengarten, in dem sich unzählige tropische Fische zwischen echten Korallen tummeln. Der zweite Bereich ist der gläserne Riffunnel, der mitten durch ein riesiges Wasserbecken führt. Majestätische Rochen schwimmen über dem Kopf hinweg und bunte Schwarmfische wuseln herum. Im dritten Bereich der Haiwelten sieht man sich verschiedenen Arten dieser Tiere gegenüber, von Ammenhaien bis zu Tigerhaien. Dazu gibt es zahlreiche Infos über diese Tiere und ihren Lebensraum.

www.mega-meereswelten.de



HEIMATMUSEUM


Das Heimatmuseum von Fehmarn informiert Besucher über die Geschichte der Insel. In insgesamt 22 Räumen, die sich in mehreren historischen Häusern in Burg befinden, findet man Ausstellungsstücke aus den unterschiedlichsten Epochen, die das Leben auf der Insel dokumentieren. Auch ausgefallene Exponate. Etwa ein Blumenstrauß, der ganz aus Fischschuppen besteht, oder die „Aberglauben“-Kammer. Das Museum besteht bereits seit Ende des 19. Jahrhunderts.

www.museum-fehmarn.de

Westlich der Stadt Puttgarden liegt dieses beeindruckende Naturschutzgebiet. Über 2,5 Kilometer lassen sich die Auswirkungen von Hochwasser und Meeresströmungen auf die Nordküste von Fehmarn beobachten. 1872 entstand als Resultat einer Flutkatastrophe ein Landesschutzdeich. Dadurch änderten sich die Strömungsverhältnisse und anlandender Sand und Geröll ließen den Nehrungshaken wachsen. Drei flache Strandseen wurden von der Ostsee abgetrennt und entwickelten sich im Laufe der Zeit zu Binnenseen, welche das ideale Biotop für zahlreiche Wasservögel darstellen. Zu den heimischen Vögeln kommen verschiedene Durchzügler aus Skandinavien, die im Herbst hier zwischenlanden. Insgesamt kommen so über 170 verschiedene Vogelarten zusammen. www.schleswig-holstein.nabu.de

Grüner Brink





Weite Strände, feiner Sand. Dänemark verfügt über mehr als 500 Campingplätze. Viele liegen am Wasser.




In Dänemark lässt sich es prima Urlaub machen – ob an der Nordsee- oder Ostseeküste oder auch im Landesinneren. Nie ist das Wasser mehr als 50 Kilometer entfernt.



So kommt man nach Dänemark

Puttgarden ist der größte Passagierhafen Europas und in der Hand der deutsch-dänischen Reederei Scandlines. 7,4 Millionen Passagiere und gut 1,8 Fahrzeuge transportieren die Fähren auf zwei Routen jährlich. Die Vogelfluglinie ist die kürzeste und schnellste Seeeverbindung nach Dänemark. Täglich pendeln vier Fähren 100 Mal von Puttgarden nach Rødby, jedes Schiff kann rund 1.200 Gäste aufnehmen. Eine Dreiviertelstunde dauert der Törn. Die zweite Linie führt von Rostock nach Gedser.

Dänemark



ZWISCHEN DEN MEEREN

Wer Wasser liebt, muss nach Dänemark. Nord- und Ostsee sind nie mehr als 50 Kilometer entfernt. Zudem laden mehr als 500 Campingplätze ein, dort Urlaub zu machen.

Dänemark ist ein Paradies für Camper, denn das Wasser ist hier immer gleich um die Ecke. Direkt hinter der deutschen Grenze erstreckt sich die dänische Nordseeküste mit ihren breiten Sandstränden über 500 Kilometer bis zum nördlichsten Punkt Dänemarks, „Grenen“. An der Spitze der Halbinsel Jütland treffen die imposanten Wellen der Meere Skagerrak und Kattegat tosend aufeinander, ein einzigartiges Naturerlebnis. An der dänischen Ostseeküste hingegen sind die Wellen meist sanfter. Die Strände zeichnen sich vor allem durch ihre große Vielfalt aus – glatte Kieselsteine, meterhohe Kreidefelsen und feinsten, weißer Sand. Mit ihren mehr als 400 Inseln kommt die dänische Ostsee auf insgesamt etwa 6.600 Kilometer Meeresküste.

Und auch wer auf einem der naturschönen Plätze im Landesinneren von Dänemark campiert, ist dem Wasser immer nah. Hier finden sich Flüsse, Seenplatten, Auengebiete und tiefblaue Fjorde. Zudem sind Nord- und Ostsee nie mehr als 50 Kilometer entfernt.

CAMPING MIT AUSSICHT

Dänemark zählt insgesamt rund 500 Campingplätze. An den Küsten von Nord- und Ostsee findet jeder sein passendes Fleckchen, viele liegen direkt am Wasser und bieten fantastische Aussichten. Aber auch im Landesinneren ist kein Camp mehr als 50 Kilometer vom Meer entfernt. Hütten, auch der luxuriöseren Art, laden ebenfalls ein.

Mit Wohnmobil und Caravan übernachten darf man auf Campingplätzen und offiziellen Stellplätzen, die es mittlerweile überall im Land gibt. Ihre Zahl steigt stetig und kommt so dem wachsenden Bedarf der Urlauber nach. Der nächste Platz ist selten mehr als 20 Kilometer entfernt. So kann man in aller Ruhe die vielen Regionen Dänemark kennenlernen. Von der rauen Nordsee über das wilde Djursland bis hin zu den dänischen Ostseeeinseln wie Møn. Jede Region hat ihre eigene Eigenarten und Schönheiten zu bieten. VisitDenmark hat 19 interaktive Camping-Themenrouten entwickelt, um jedem Urlaubstyp die Planung zu erleichtern und Dänemarks Vielfalt zu entdecken. Die Palette reicht dabei von „Insel-Camping“ über „Schlösser & Herrenhöfe“, „Wikinger“ und „Naturgebiete“ bis hin zu „Kinderattraktionen“, „Gärten & Parks“ und Routen, die sich auf bestimmte Regionen und Städte konzentrieren. Übrigens: Diese Routen eignen sich oft auch um sie beispielsweise mit dem Fahrrad zu „erfahren“. Auch so lernt man die dänischen Regionen bestens kennen.

TOURIST-INFO

Informationen zum Camping in Dänemark

www.visitdenmark.de/campingurlaub.

Radfahren: **www.visitdenmark.de/radfahren**

Angeln: **www.visitdenmark.de/angeln**

Wandern: **www.visitdenmark.de/wandern**

Inselurlaub: **www.visitdenmark.de/daenemark/erlebnisse/natur/schoensten-kleinen-inseln**

Kontakt Daten VisitDenmark: **daninfo@visitdenmark.com, www.visitdenmark.de**

Fotos: Visit Denmark



INSEL MØN

ZURÜCK ZUR NATUR

Im Camp Møns Klint, einem der besten Outdoor-Campingplätze Dänemarks, sucht man das Abenteuer, die Fantasie und außergewöhnliche Naturerlebnisse.

Aber auch den Wunsch, Neues und Unbekanntes zu entdecken.



In der Natur zu sein, bedeutet zu staunen, sich beeindrucken zu lassen und gleichzeitig eine Verbindung zu etwas Größerem als man selbst zu spüren. Wir leben in einer hektischen, ständig verändernden Welt. In einer Welt, in der viele Kinder und Jugendliche aufwachsen, ohne jemals ein Feuer anzuzünden, ein Zelt aufzubauen oder Beeren im Wald zu pflücken. Generationen haben ihre Geschichten am Lagerfeuer erzählt. „Für manche mögen diese Erlebnisse unwichtig sein“, meint Ole Eskling, Betreiber von Camp Møns

Klint, "aber wir denken, dass sie unser Verständnis über die Natur verbessern."

KRÄUTERGARTEN FÜR CAMPER

Camp Møns Klint ist ein Platz auf hügeligem Gelände, der den Gästen, die nach Raum und Freiheit suchen, tolle Möglichkeiten eröffnet. Die Areale sind nicht in Buchten eingeteilt, sondern natürlich in das Terrain eingebettet. Es gibt mehrere Bereiche auf dem Platz, die speziell auf

die Erfordernisse von Wohnmobilen, Caravans oder Zelte abgestimmt sind. Der Campingplatz hat viele nationale und internationale Auszeichnungen für sein innovatives Konzept gewonnen. Am westlichen Ende des Platzes hinter dem See dürfen sich Gäste selbst bedienen – Blumen pflücken oder sich beim Kräutergarten bedienen. Im Gegenzug wird erwartet, dass man beim Blumen gießen hilft und beim Unkrautjäten. Danach durch die Felder, über Hügel und den Wald wandern – ins Nirgendwo. Das schnell-



*In der
Natur zu sein
bedeutet, zu staunen
und gleichzeitig eine
Verbindung zu etwas
Größerem zu
spüren*



Ein Platz mit einer Philosophie, die zusammengefasst lautet: 'Den Rahmen für Lebensfreude und Lebensqualität schaffen.' Dazu trägt auch die 'Dark Sky Area' bei, wo bei klarem Wetter der Sternenhimmel beobachtet werden kann. Die Stellflächen sind überwiegend naturbelassene, teils terrasierte Wiesen mit Hecken.



Fotos: Camp Møns Klint

te Tier der Welt erleben – der Wanderfalke beherrscht den Himmel wie ein König. Den Geist der Natur im romantischen Garten von Liselund spüren. Das neue See-Restaurant und Hofladen neben dem Campingplatz genießen. Oder man entdeckt die kleine Welt von Møn vom Rücken der Pferde aus. Mountainbiker kommen ebenfalls auf ihre Kosten. Kitesurfer finden ihr Paradies am Leuchtturm Møns Fyr. Mit dem Kajak aufs Wasser gehen, wenn sich die Kreidefelsen in der Ostsee spiegeln. Wer abtauchen will, schnorcht bei

Møns Klint. Rehe beobachten in Klinteskoven – im Wald bei den Kreidefelsen. Dunkle Nächte mit einem Sternenhimmel, der seinesgleichen sucht und Träumen auf den Weg hilft. Sehr beliebt sind auch Bootstouren zu den Kreidefelsen. Die beginnen im Fischerdörfchen Klintholm Havn. Der Ort ist auch bekannt durch seine Restaurants – empfehlenswert nach einer Radtour. Ein weiterer Höhepunkt ist sicherlich auch das Drachenfestival, das jeden Herbst stattfindet.

CAMPING-INFO

Camp Møns Klint,

Klintevej 544, DK-4791 Borre, Møn,

Tel.: 0045-55/812025,

www.campmoensklint.dk

300 Touristenplätze, WLAN, Hunde erlaubt, geöffnet 28. März bis 31. Oktober, Preis für eine dreiköpfige Familie pro Nacht: 48 Euro

BEST OF

Insel Møn

Klintholm Havn

Klintholm Hafen liegt an der Ostküste von Møn. Neben dem Yachthafen für Sportboote gibt es hier einen kleinen Fischereihafen in dem aktiv Fischerei betrieben wird und in dem man fangfrischen Fisch (Plattfisch) kaufen kann.

Bis vor einigen Jahren war das noch direkt vom Kutter möglich, seit drei Jahren erfolgt der Verkauf aus einem kleinen Laden heraus. Geöffnet ist dieser immer dienstags bis sonntags jeweils von 10 bis 15 Uhr.

www.havneguide.dk



GENIALE AUSSICHT

Südlich von Møns Klint befindet sich der Møner Leuchtturm. Von dort aus führt ein Wanderweg hinauf zu den Kreidefelsen. Folgt man diesem Weg für etwa einen Kilometer, gelangt man zu einem Aussichtspunkt von dem man einen tollen Blick auf die Kreidefelsen hat. www.daenemark-moen.dk

BONBON-LAND

Seit 1992 zaubert das BonBon-Land seinen zahlreichen Besuchern ein Lächeln auf die Lippen und sorgt für spannende Unterhaltung. Der Freizeitpark ist für Familien ideal. Er bietet Attraktionen für die ganz Kleinen, für etwas größere Kinder und für Erwachsene. Die Fahrgeschäfte im BonBon-Land sind in vier Kategorien eingeteilt – drei extreme, sieben wilde, fünfzehn temporeiche und elf ruhige. Da hat man jede Menge Auswahlmöglichkeiten und kann sich auch erst einmal langsam vortasten und Mut für eine Achterbahnfahrt schöpfen. Man kann durch ein Elefantenohr rutschen, nach Gold graben, eine Bootsfahrt rund um die Welt wagen oder einen ganz persönlichen Führerschein machen. www.bonbonland.dk



FANEFJORD SKOV

Der Fanefjord Skov ist ein Buchenwald im westlichen Teil der Insel. Das Besondere ist hier, dass der Wald bis an den Strand heranreicht und es hier gleichzeitig kein Unterholz gibt. Der Blick durch den Wald hinauf aufs Meer ist also frei.



INSELHAUPTSTADT STEGE

Stege ist die Hauptstadt der Insel und sicherlich einen Besuch wert. Jeden Dienstag findet hier der "Dienstagsmarkt" statt. Die Hauptstraße ist dann für den Autoverkehr gesperrt und Flohmärkte, Fahrgeschäfte und Einkaufsmöglichkeiten nehmen den Raum ein. Wer es lieber etwas ruhiger mag, weicht also auf die anderen Tage aus.

www.dansk.de

TIPPS FÜR TRIPS



STONEHENGE AUF DÄNISCH

Der Sømarkedyssen ist eine Megalithanlage auf einem Hügel östlich des Dorfes Sømarke am Stendyssevej im Osten der Insel Møn. In der Steinzeit war das Gebiet des heutigen Dänemarks das führende Zentrum der sozialen und kulturellen Entwicklung Nord- und Mitteleuropas. Das Interessante daran ist, dass diese Bauten schon mehr als tausend Jahre vor den ägyptischen Pyramiden, 1.500 Jahre vor Stonehenge und mehr als 3.000 Jahre vor den griechischen Tempeln erbaut wurden. www.insel-moen.de

Kuriose Ansammlung



Das offene Museum Thorsvang ist eine kuriose Ansammlung alter Läden und Werkstätten, die von Freiwilligen beständig erweitert wird. Es gibt eine Schmiede, einen Spielzeugladen, eine Metzgerei, eine alte Bank, einen Barbier und vieles mehr im Stil der 1920er Jahre. Im Lebensmittelgeschäft können Sie Spezialitäten von der Insel Møn kaufen, wie Honig, Süßigkeiten und Bier. Das Thorsvang

Sammlermuseum umfasst außerdem einen alten Bunker und eine Oldtimer-Ausstellung. Für eine Pause mit leckerem Essen steht das Café des Museums zur Verfügung.

www.thorsvangsamlermuseum.dk

Spielend lernen

Möchten Sie gerne wissen, woraus das Fundament der dänischen Landmasse besteht? Dann ist das GeoCenter Møns Klint das richtige Ausflugsziel. Die Ausstellung nimmt die Besucher mit auf eine Zeitreise von 70 Millionen Jahren – von der Kreidezeit, in der das Meer von Ungeheuern nur so wimmelte, in das Tertiär, das durch den Ausbruch von Supervulkanen geprägt war, bis hin zum Quartär, in dem die Eiszeit die wilde Landschaft am Møns Klint geschaffen hat. Endstation der Reise ist die Gegenwart, in der Møns Klint zu den eindrucksvollsten Naturphänomenen Dänemarks gehört. www.moensklint.dk





Foto: kuenster_monsterpics

Gerry Friedle alias
DJ Ötzi, der Anton
aus Tirol, hat den
Airstream entdeckt.

Ein
Sonderheft von
Reisemobil
International,
Camping, Cars &
Caravans und
CamperVans

TRAUMZIELE *für Camper*

IMPRESSUM

VDZ-Nr.: 28406

DoldeMedien Verlag GmbH,
Naststraße 19B, 70376 Stuttgart,
E-Mail: info@doldemedien.de

Geschäftsführerin: Tanja Herkert

Verlagsleiterin und Leiterin Produkte: Christine Felsinger

Redaktion: Telefon 0711/55349-0, Telefax 0711/55349-200

Redaktionsleiter: Rainer Schneekloth

Chef vom Dienst und Lektorat: Thomas Nitsch,
Sandra Schwarzstein (stellv.)

Mitarbeit: Claus-Georg Petri, Michael Schwarz

Produktion: Dolde Werbeagentur GmbH

Grafik & Layout: Sabina Melchert, Annette Frey,
Isabel Lipke

Reproduktion: Georg Fröhlich, Dagmar Schwarzkopf

Anzeigenabteilung: Telefon 0711/55349-190,
Telefax 0711/55349-200,

E-Mail: anzeigen@doldemedien.de

Es gelten die Mediadaten 2020.

Erfüllungsort und Gerichtsstand ist Stuttgart.

Leiterin Vertrieb und Sales: Sandra Bayer

Verkaufsleiterin Fachkunden: Sylke Wohlschiess

Mediaberatung Tourismus/Projektleiterin: Heidi Bollin

Druck: Vogel Druck und Medienservice GmbH, 97204 Höchberg

Vertrieb: PARTNER Medienservices GmbH, Stuttgart

Bankverbindung: Volksbank am Württemberg eG

IBAN DE 2060 0603 9600 1891 9006

BIC GENODES1UTV

Nachdruck nur mit schriftlicher Genehmigung der DoldeMedien Verlag GmbH. Für unverlangt eingesandte Manuskripte und Bildvorlagen keine Haftung. Zuschriften können auch ohne ausdrückliche Zustimmung im Wortlaut oder auszugsweise veröffentlicht werden.

Alle technischen Angaben ohne Gewähr.

Gedruckt auf chlorfrei gebleichtem Papier.

Titelbild: Airstream-Sauna auf dem Dach des Hotel SEPP in Maria Alm
(Photo Credit: Eder Hotels GmbH)



Camping Nature Parc

★★★★★

L'Ardechois

Vallon Pont d'Arc - Ardèche Sud - France

Geöffnet
vom
27/03/21
bis
02/10/21

Pont d'Arc : 3 Km
Ort : 1 Km
Grotte
Chauvet 2 : 4 Km

Member of



Leading Campings
of Europe

Route des Gorges
F-07150 Vallon Pont d'Arc
Tel. 33 (0)4 75 88 06 63
info@ardechois-camping.com
www.ardechois-camping.com

ADAC Klassifikation 2020
im ADAC Campingführer
★★★★★
ADAC Medien und Reise GmbH **ADAC**



Inspiration for *your* adventures.

Starten Sie mit uns in Ihren nächsten Traum-Urlaub. Erleben Sie neue Horizonte mit unseren vielfach prämierten Fahrzeugen.

Neue Raumkonzepte und neue praktische Detaillösungen werden Sie begeistern.

Unsere Reisemobile Coral und Matrix, die Caravans Adora und Alpina und der Van Twin Supreme mit riesigem Panoramadach bieten noch mehr Komfort. Ein pfiffiger Campingbus auf Renault Trafic rundet das Angebot ab.



TWIN SUPREME



ADORA







CORAL




Freizeit mit noch mehr Komfort

www.adria-deutschland.de www.reimo.com

Entdecken Sie mehr:    

DÄNEMARK



43
Camps
*zum Wohlfühlen
im Überblick*

DEUTSCHLAND



ÖSTERREICH

STEIERMARK

KÄRNTEN

TIROL

SCHWEIZ

ITALIEN



TRAUMZIELE *für Camper*

DÄNEMARK

- 1 Insel Møn, Camp Møns Klint

DEUTSCHLAND

- 2 ★ Camping- und Ferienpark Wulfener Hals, Fehmarn
- 3 ★ Camping am Freesenbruch, Zingst
- 4 ★ Camping- und Ferienpark Havelberge, Uckermark
- 5 Südsee-Camp, Wietzen, Lüneburger Heide
- 6 Camping Pfählhof, Bad Urach, Schwäbische Alb
- 7 Alpen-Caravanpark Tennsee, Kärnten
- 8 ★ Camping-Resort Allweglehen, Berchtesgaden
- 9 ★ Kur-Gutshof-Camping Arterhof, Bad Birnbach
- 10 ★ Vital Camp Bayerbach, Bayerbach

ÖSTERREICH

TIROL

- 11 Seecamping Wimmer, Maurach, Achensee
- 12 Alpen Caravan Park Achensee, Achenkirch
- 13 Karwendel Camping & Achenseer Hüttendörf, Maurach, Achensee
- 14 ★ Camping Seeblick Toni, Kramsach, Alpbachtal
- 15 Camping Seehof, Kramsach, Alpbachtal
- 16 ★ Seen Camping Stadlerhof, Kramsach, Alpbachtal
- 17 ★ Eurocamp Wilder Kaiser, Kössen, Kaiserwinkl
- 18 Camping Seespitz, Walchsee, Kaiserwinkl
- 19 Ferienpark Terrassencamping Südsee, Walchsee, Kaiserwinkl
- 20 ★ Camping Schlossberg Itter, Hohe Salve
- 21 Camping Reiterhof Hopfgarten, Hohe Salve
- 22 Ferienparadies Natterer See, Natters bei Innsbruck
- 23 Camping Kranebitterhof, Innsbruck
- 24 ★ Sonnenplateau Camping Gerhardhof, Wildermieming

- 25 ★ Camping Aufenfeld, Aschau, Zillertal
- 26 ★ Natürlich Hell, Fügen, Zillertal
- 27 ★ Campingdorf Hofer, Zell am Ziller, Zillertal
- 28 Camping Hochzillertal, Kaltenbach, Zillertal
- 29 Camping Mayrhofen, Mayrhofen, Zillertal
- 30 Camping Ötztal, Längenfeld, Ötztal

KÄRNTEN

- 31 ★ Seecamping Berghof, Villach, Ossiacher See
- 32 Camping Bad Ossiacher See, Annenheim, Ossiacher See

STEIERMARK

- 33 Thermenland Camping Fürstenfeld, Thermen- und Vulkanland
- 34 Camping Jennersdorf, Thermen- und Vulkanland
- 35 Camping im Thermen- und Vulkanland Bairisch Kölldorf, Thermen- und Vulkanland
- 36 Campingplatz Parktherme Bad Radkersburg, Thermen- und Vulkanland
- 37 Camping am Röksee, Thermen- und Vulkanland
- 38 Campingplatz Gosdorf, Thermen- und Vulkanland
- 39 Reisemobil & Wohnwagen Stellplatz Mureck, Thermen- und Vulkanland
- 40 Thermenland Camping Bad Waltersdorf, Thermen- und Vulkanland
- 41 Campingplatz Hartberg, Thermen- und Vulkanland

SCHWEIZ

- 42 Campofelice Camping Village, Tenero, Tessin

ITALIEN

- 43 ★ Caravanpark Sexten, Hochpustertal, Südtirol